



Nationaal Archief
Ministerie van Onderwijs, Cultuur en
Wetenschap

Nummer Toegang: 4.OSK

Inventaris van de situatiekaarten behorend tot het Archief van Oorlog/Archief der Genie van het Ministerie van Oorlog, 17e-20e eeuw

Versie: 29-01-2026

K. Zandvliet

Nationaal Archief, Den Haag 1979

This finding aid is written in Dutch.

I N H O U D S O P G A V E

Beschrijving van het archief.....	9
Aanwijzingen voor de gebruiker.....	10
Openbaarheidsbeperkingen.....	10
Beperkingen aan het gebruik.....	10
Materiële beperkingen.....	10
Aanvraaginstructie.....	10
Citeerinstructie.....	10
Archiefvorming.....	11
Geschiedenis van de archiefvormer.....	11
Geschiedenis van het archiefbeheer.....	11
De verwerving van het archief.....	13
Inhoud en structuur van het archief.....	14
Verantwoording van de bewerking.....	14
Ordering van het archief.....	14
Bladwijzers.....	14
Verwant materiaal.....	19
Beschikbaarheid van kopieën.....	19
Afgescheiden archiefmateriaal.....	19
Beschrijving van de series en archiefbestanddelen.....	21
BELANGRIJKE MEDEDELING VOOR DE RAADPLEGER.....	21
1 INVENTARISSEN ETC.....	22
2 KAARTEN.....	23
2.1 Aa / Müssel en Ruiten (Noord-Brabant).....	23
2.2 Aalsmeer.....	23
2.3 Ter Aar.....	23
2.4 Aarlanderveen.....	24
2.5 Altena.....	24
2.6 Ameland.....	24
2.7 Amelia-Polder.....	24
2.8 Amsterdam.....	25
2.9 Linie van Amsterdam.....	30
2.10 St. Anna-Bosch.....	36
2.11 Ter Apel.....	36
2.12 Arnemuidsche Gat.....	36
2.13 Arnhem.....	36
2.14 Axel.....	37
2.15 Baardwijksche Overlaat.....	37
2.16 Baarle-Nassau.....	37
2.17 Bath.....	38
2.18 Beest.....	38

2.19 Beusichem.....	38
2.20 Buurmalsem.....	38
2.21 Bommel / Zaltbommel.....	38
2.22 Beijerland.....	38
2.23 Bellingwolde.....	39
2.24 Benthuizen.....	39
2.25 Bergen Op Zoom.....	39
2.26 Bergsche Veld.....	40
2.27 Berkel (tussen Delft en Rotterdam).....	41
2.28 Betuwe.....	41
2.29 Noord-Beverland.....	42
2.30 Zuid-Beverland.....	43
2.31 Bieslandspolder.....	44
2.32 Blokzijl.....	44
2.33 Bommelerwaard.....	45
2.34 Borcharenpolder.....	46
2.35 Den Bosch / 's-Hertogenbosch.....	47
2.36 Bourtange.....	48
2.37 Bovenkerkerpolder.....	49
2.38 Brabant.....	49
2.39 Noord-Brabant.....	59
2.40 Linie van Brabant.....	61
2.41 Breda.....	80
2.42 Breskens.....	81
2.43 Brielle.....	82
2.44 Bijlandse Waard.....	82
2.45 Het Clooster.....	82
2.46 Croesbeek.....	82
2.47 Culemborg.....	82
2.48 Dalem.....	83
2.49 Deil.....	83
2.50 Delflands Duinen.....	83
2.51 Dintel.....	83
2.52 Doesburg.....	83
2.53 Dollard.....	84
2.54 Doorwerth.....	84
2.55 Drenthe.....	86
2.56 Drimmelen.....	90
2.57 Dussensche Zeedijk.....	90
2.58 Linie van de Eems.....	90
2.59 Eendracht.....	91
2.60 Ellewoutsdijk.....	92
2.61 Elftplaat.....	93
2.62 Elshoutse Steeg.....	93
2.63 Friesland.....	93

2.64 Feijenoord.....	93
2.65 Geertruidenberg.....	94
2.66 Gelderland.....	94
2.67 Gelderwoudsche Polder.....	102
2.68 Eiland Goedereede.....	102
2.69 Goes.....	103
2.70 Gorsel.....	103
2.71 Gorinchem, Woudrichem, Loevestein en de Bakkerskil.....	103
2.72 's Gravenbroek en Vogelenzang.....	104
2.73 's Gravezande.....	104
2.74 Grebbelinie.....	104
2.75 Grietpolder.....	113
2.76 Groeneveen.....	113
2.77 Groningen.....	113
2.78 Groninger- en Friese Kusten.....	118
2.79 Haaften.....	118
2.80 Haarlem.....	119
2.81 Haarlemmermeer.....	119
2.82 Den Haag / 's Gravenhage.....	120
2.83 Haringvliet.....	120
2.84 Hasselt.....	122
2.85 Heemstede.....	123
2.86 Den Helder.....	123
2.87 Herwijnen.....	125
2.88 Land van Heusden.....	125
2.89 Hillegom.....	126
2.90 Nieuwe Hollandse Waterlinie.....	126
2.91 Oude Hollandse Waterlinie.....	143
2.92 Holland.....	144
2.93 Oorlogstelegraafverbindingen langs de Hollandse Kust.....	149
2.94 Hollands Diep.....	150
2.95 Honsholredijk.....	151
2.96 Hombergergrindt.....	152
2.97 St. Joostland en Rapenburg.....	152
2.98 Achter Katwijksepolder.....	152
2.99 West-Kapelle.....	153
2.100 Koevorden.....	153
2.101 Kommerdijk.....	153
2.102 's Koningsbosch.....	153
2.103 Langakkerschans.....	154
2.104 Langstraat.....	154
2.105 Leidschendam.....	155
2.106 Lek.....	155
2.107 Liesbosch.....	155
2.108 Limburg.....	155

2.109 Linge.....	155
2.110 Linschoten.....	157
2.111 Loo.....	158
2.112 Loons Hoekje.....	158
2.113 Lopikerwaard.....	159
2.114 Oude Maas.....	159
2.115 Maas.....	159
2.116 Stelling van de monden van de Maas en Haringvliet.....	167
2.117 Maas en Waal.....	169
2.118 Maastricht.....	170
2.119 Mark.....	171
2.120 Mark en Dintel.....	172
2.121 Marken.....	173
2.122 Mastbosch.....	173
2.123 Meeuwenplaat.....	173
2.124 Merwede.....	174
2.125 Milligen.....	174
2.126 Moerdijk.....	176
2.127 Muiderberg.....	176
2.128 Naarden.....	176
2.129 Nederasselt.....	176
2.130 Nederland en Belgie.....	177
2.131 Nederland.....	177
2.132 Neder Rijksche Wald.....	180
2.133 Ter Neuzen.....	180
2.134 Nieuwkoop.....	181
2.135 Nieuwkoopse Droogmakerij.....	181
2.136 Achternieuwkoopse en Achterwijkse Polders onder Nootdorp.....	181
2.137 Voor- en Achternieuwkoop, Achter Katwijk en Hel in de gemeente Pijnacker.....	181
2.138 Nieuwkoop en Katwijk.....	181
2.139 Nieuwkoop en Zevenhoven.....	182
2.140 Nieuwersluis.....	182
2.141 Nieuwland.....	182
2.142 Noordlandse Polder.....	183
2.143 Noordpolder onder Delft.....	183
2.144 Nootdorp.....	183
2.145 Nijmegen.....	184
2.146 Oosterbeek.....	185
2.147 Oosterwijk.....	185
2.148 Oostveen (Provincie Utrecht).....	185
2.149 Oosterhout.....	186
2.150 Oploo.....	186
2.151 Ossendrecht en Hoogerheide.....	186
2.152 Overflakkee.....	186
2.153 Overijssel.....	188

2.154 Pannerden.....	189
2.155 Peel.....	191
2.156 Pekela.....	191
2.157 Philipsland.....	191
2.158 Plei.....	192
2.159 Prikwaardpolder.....	192
2.160 Putten.....	192
2.160A Putte (Noord-Brabant).....	193
2.161 Reijen.....	193
2.162 Rijnswoudse Venen.....	193
2.163 Rotterdam.....	193
2.164 Rozenburg.....	193
2.165 Roosendaal.....	194
2.166 Rozendaalse Vliet.....	194
2.167 Nederrijn.....	195
2.168 Rijn.....	195
2.169 Rijswijk.....	197
2.170 Schelde.....	197
2.171 Het Scheur.....	199
2.172 Scheveningen.....	199
2.173 Schiebroekpolder.....	200
2.174 Schieveense- en Zestienhovense plassen.....	200
2.175 Schokland en Urk.....	200
2.176 Schouwen en Duiveland.....	200
2.177 Sloe.....	201
2.178 Smallandpolder.....	201
2.179 Soetermeer / Zoetermeer.....	201
2.180 Starrevaartse Polder.....	202
2.181 Stevensweert.....	202
2.182 Terschelling.....	202
2.183 Texel.....	202
2.184 Thielervaard.....	204
2.185 Tholen.....	204
2.186 Tienhovense Weg.....	204
2.187 Tull en 't Waal.....	204
2.188 Uppelse Dijk.....	205
2.189 Urk.....	205
2.190 Utrecht.....	205
2.191 Vecht.....	209
2.192 Veluwe.....	210
2.193 Venlo.....	214
2.194 Vierambachtspolder.....	214
2.195 Staats-Vlaanderen (Algemeen).....	215
2.196 Staats-Vlaanderen (Grensscheiding).....	230
2.197 Staats-Vlaanderen (Bedijkingen).....	233

2.198 Staats-Vlaanderen (Hulsterambacht).....	237
2.199 Staats-Vlaanderen (Polders en schorren).....	239
2.200 Vlagtwedde.....	245
2.201 Vlieland.....	245
2.202 Voorne.....	246
2.203 Friesland.....	248
2.204 Friese Kusten.....	249
2.205 Waal.....	249
2.206 Waalsdorp.....	253
2.207 Walcheren.....	253
2.208 Waardenburg.....	254
2.209 Warmond.....	254
2.210 Wedde en Westwoldingerland.....	254
2.211 Westervoort.....	256
2.212 Westwoldingerland.....	257
2.213 Wieringen.....	259
2.214 Wieldrechtse Polder.....	259
2.215 Willemstad.....	259
2.216 Zuid-Willemsvaart.....	261
2.217 Wissekerke.....	261
2.218 Het IJ.....	261
2.219 IJssel.....	261
2.220 Ijzendijke.....	279
2.221 't Zand daarbuiten / Standdaarbuiten.....	279
2.222 Zeeland.....	279
2.223 Zegwaard.....	290
2.224 Zeist.....	290
2.225 Zestienhoven en Oudendijk.....	290
2.226 Zuidgeest en Woensdrecht.....	291
2.227 Zuidplas en Schieland.....	291
2.228 Zutphen / Graafschap Zutphen.....	291
2.229 Zwaluwe.....	292
2.230 Zwarte Water.....	292
2.231 Zwieten.....	292
2.232 Zwolle.....	292

BESCHRIJVING VAN HET ARCHIEF

Naam archiefblok:

Oorlog: Situatiekaarten

Archiefbloknummer:

OSK

Omvang:

3539 inventarisnummer(s)

Taal van het archiefmateriaal:

Het merendeel der stukken is in het Nederlands.

Soort archiefmateriaal:

Getekende en gedrukte kaarten.

Archiefdienst:

Nationaal Archief

Locatie:

Den Haag

Archiefvormers:

Raad van State

Depôt-Generaal van Oorlog

Ministerie van Oorlog

Departement van Oorlog / Afdeling der Genie

Samenvatting van de inhoud van het archief:

Het archief is onderdeel van een groter geheel dat in het verleden bekend stond als het 'Archief van Oorlog/Archief der Genie'. Dit had het beheer over het bestand aan kaarten en tekeningen betreffende de Nederlandse defensie. Dit gedeelte, de Situatiekaarten, bevat situatiekaarten en memories van steden en landelijke gebieden, verdedigingswerken, grensscheidingen, (water)linies, dijken en waterwegen, communicatienetwerken en overige infrastructuur. Tevens zijn in dit archief de voorlopers van de 19e eeuwse grootschalige topografische kartering opgenomen.

Het merendeel van de kaarten is afkomstig uit de tweede helft van de achttiende en de eerste helft van de negentiende eeuw. De beschrijvingen zijn geordend op geografisch trefwoord. De kaarten hebben over het algemeen een schaal van 1:5.000 of kleiner.

Aanwijzingen voor de gebruiker

OPENBAARHEIDSBEPERKINGEN

Volledig openbaar.

BEPERKINGEN AAN HET GEBRUIK

Reproductie van originele bescheiden uit dit archief is, behoudens de algemene regels die gelden voor het kopiëren van stukken, niet aan beperkingen onderhevig. Er zijn geen beperkingen krachtens het auteursrecht.

MATERIËLE BEPERKINGEN

Het archief kent beperkingen voor het raadplegen van stukken als gevolg van kwetsbare of slechte materiële staat.

AANVRAAGINSTRUCTIE

Openbare archiefstukken kunnen online worden aangevraagd en gereserveerd. U kunt dit ook via de terminals in de studiezaal van het Nationaal Archief doen. Om te kunnen reserveren dient u de volgende stappen te volgen:

1. [Creëer een account of log in.](#)
2. Selecteer in de archiefinventaris een archiefstuk.
3. Klik op 'Reserveer' en kies een tijdstip van inzage.

CITEERINSTRUCTIE

Bij het citeren in annotatie en verantwoording dient het archief tenminste éénmaal volledig en zonder afkortingen te worden vermeld. Daarna kan worden volstaan met verkorte aanhaling.

VOLLEDIG:

Nationaal Archief, Den Haag, Oorlog: Situatiekaarten, nummer toegang 4.OSK, inventarisnummer ...

VERKORT:

NL-HaNA, Oorlog / Situatiekaarten, 4.OSK, inv.nr. ...

Archiefvorming

GESCHIEDENIS VAN DE ARCHIEFVORMER

Het archief van de Situatiekaarten der Genie is een nogal pluriforme verzameling die als zodanig in de jaren na 1794 als groep is ontstaan.

De situatiekaarten maken binnen het archief der Genie deel uit van een groter geheel, dat als volgt is opgebouwd:

- Plannen van Gebouwen,
- Plannen van Vestingen,
- Situatieplannen van Vestingen,
- Situatiekaarten, en
- Memories.

GESCHIEDENIS VAN HET ARCHIEFBEHEER

Hoewel veelal wordt gesproken over het Archief der Genie als zijnde de instelling waarvan de situatiekaarten afkomstig zouden zijn, is dit een vereenvoudiging van de feiten die aanleiding geeft tot misvattingen.

Een volledige evaluatie van de herkomst der kaarten kan binnen dit bestek niet volledig gegeven worden, ik zal mij daarom beperken tot een kort chronologisch overzicht van de verschillende instanties waaronder het beheer der kaarten heeft geressorteed.

- In de 17e en 18e eeuw had de Raad van State het beheer over de fortificatiën in het Generaliteitsgebied. De Raad en haar functionarissen ontvingen en vervaardigden in die functies tevens kaarten van linies etc, die opgeslagen werden in het archief, waarmee tevens een eerste aanzet van een archief der situatiekaarten tot stand kwam. De Raad nam op 9 februari 1740 het besluit dat de papieren en kaarten, berustende onder de Directeurs en Ingenieurs na hun pensioen of dood aan de Raad zouden vervallen, een besluit dat door de opvolgende besturen steeds zou worden vernieuwd. Dit besluit zorgde ervoor dat het kaartbezit van de Raad van State zich in de tweede helft van de 18e eeuw sterk uitbreidde, naast de uitbreiding die ontstond door de toename van kleinschalige karteringen door de Brigade Ingenieurs te Velde. Om die redenen besloot de Raad op 31 maart 1794 J. van Westenhout, aide van de Directeur-Generaal der Fortificatiën, aan te stellen tot Directeur der Militaire Plannen en Kaarten op een salaris van f 1000,00 per jaar.
- Na de omwenteling in 1795 bleef het beheer der kaarten vallen onder de Directeur en gedurende de periode 1798-1802 onder een chartermeester. De verzameling werd in de jaren 1798-1799 sterk uitgebreid toen de militaire

kaartverzamelingen van de voormalige Provincie Holland en van de laatste stadhouder werden toegevoegd. Deze overdrachten betroffen niet uitsluitend militaire kaarten, al of niet opzettelijk kwamen ook verschillende kaarten die betrekking hadden op de waterstaat en de domeinen bij de overdracht mee. Vanaf 1798 werd veel werk verricht voor de totstandkoming van een algemene kaart van Nederland, de zgn. kaart Krayenhoff, waaraan een aantal militaire ingenieurs meewerkten.

- Naar Frans voorbeeld werd bij Koninklijk Decreet van 18 juli 1806 no. 29 de organisatie van een Dépôt-Generaal van Oorlog vastgesteld. Dit betekende een vrijwel volkomen centralisatie van het beschikbare kaartmateriaal, aangezien tevens de kaarten betreffende de Marine en de Koloniën hier werden bijeengebracht, hoewel zij binnen het Depot apart werden beheerd. Het Depot beheerde niet slechts het kaartmateriaal, er werd tevens door tekenaars en graveurs gewerkt aan de verwerking van het beschikbare materiaal, dat voor een groot deel werd aangeboden via de geografische ingenieurs die naar de orders van de Directeur de karteringen verrichtten. Met het Keizerlijk Besluit van 18 augustus 1810 no. 20 kwam een einde aan het bestaan van het Nederlandse Dépôt ; de kaarten werden overgebracht naar Parijs en de geographische ingenieurs bij het Franse leger ingelijfd.
- In 1814 werd het Nederlandse Dépôt opnieuw opgericht, met vrijwel een gelijke organisatie als in 1806, nu met de naam van Archief van Oorlog en Topographisch Bureau. Het werd nader georganiseerd bij Souverein Besluit van 14 januari 1815 no. 30 en 31. De eerste taak van de Directeur M.J. de Man was maatregelen te nemen om de in Parijs berustende kaarten terug te doen brengen naar Nederland. Zodoende werd zorggedragen dat het materiaal tot 1814 weer in Nederland kwam. Het beheer en het overzicht van de militaire kaarten in Nederland van na 1815 werd gegarandeerd door art. 6 van het bovengenoemde besluit no. 31 waarbij werd bepaald dat alle kaarten, vervaardigd onder de verantwoordelijkheid van het Departement van Oorlog, deel uitmaakten van het Archief van Oorlog. Een uitzondering op deze regel vormde de Directie der Militaire Verkenningen, standplaats Gent, die vnl. in de Zuidelijke Nederlanden actief was, zie Koninklijk Besluit van 14 april 1816 no. 261, waarvan de kaarten afzonderlijk bleven en nu berusten in de bibliotheek van de Topografische Dienst te Delft.
- Bij Koninklijk Besluit van 26 augustus 1826 no. 188 werd het Topografisch Bureau afgescheiden van het Archief van Oorlog, besloten werd hierbij dat de kaarten zouden blijven berusten bij het Archief van Oorlog, de praktijk zou voor de situatiekaarten, of liever de kleinschalige kaarten en/of kaarten van grote gebieden, echter anders zijn. Deze zouden in het vervolg bij het Topografisch Bureau en daarna de Topografische Inrichting en de Topografische Dienst blijven berusten. Zo werden in principe nog slechts de

kaarten van gepensioneerde of overleden ingenieurs overgenomen door het Archief van Oorlog. Met ingang van 1 maart 1841 kwam bij besluit van de Koning, 22 december 1840 no. 30, de Afdeling der Genie te ressorteren onder het Departement van Oorlog, waarmee tegelijkertijd het beheer der kaarten onder de verantwoording van die afdeling kwam. Zowel voor als na 1841 werden vele belangrijke kaarten voor de militaire geschiedenis verzameld en gekocht, zodat ook op die wijze de verzameling nog gedurende enige tijd gestadig uitbreidde, zo werd bv. van de Koninklijke Bibliotheek een groot aantal kaarten verkregen in de jaren 1858-1860, waaronder een collectie kaarten die in de jaren 1800-1802 in opdracht van de Agent der Nationale Economie waren gekopieerd uit de archieven der diverse gewesten. Een nieuwe verdeling van het kaartbezit van het Departement van Oorlog in 1864 over het Topografisch Bureau en het Archief der Genie, en de latere oprichting van de Krijgsgeschiedkundige Sectie, ontnam voor een groot deel de levensvatbaarheid en functie van de verzameling, we zien dan ook dat deze zich in de jaren 1870-±1915 nauwelijks uitbreidde.

- De heer Schukking hield zich in de periode van de overdracht bezig met de beschrijving van de kaarten van de Genie (Correspondentie Algemene Rijksarchivaris 16-25 januari 1950, B 46). Hij kwam toen niet toe aan de beschrijving en herordening van de situatiekaarten en deze bleven dan ook slechts toegankelijk via de oude registers die vanaf 1848 in het Archief der Genie bijgehouden waren. In 1961 werd de verzameling incidenteel ontsloten door een publicatie (Tijdschrift Aardrijkskundig Genootschap 1961, pag. 419-428) waarna in de volgende jaren de belangstelling sterk toenam (Zie ook Literatuur) en daarmee evenredig een zorgbarende achteruitgang van het slecht ontsloten en geborgen bestand optrad.

DE VERWERVING VAN HET ARCHIEF

Het archief is bij Koninklijk Besluit of ministeriële beschikking overgebracht.

In de Verslagen der Rijks Oude Archieven is de overdracht niet aangetekend, en gezien de correspondentie is een verhaal van overdracht niet opgemaakt. Naar alle waarschijnlijkheid zijn de situatiekaarten in de loop van 1949-1950 overgebracht door het Archief van de Koninklijke Landmacht.

Inhoud en structuur van het archief

VERANTWOORDING VAN DE BEWERKING

De beschrijving is gedaan naar de oude inventaris en omvat de volgende elementen:

- Letter en nummer van de kaart
- Korte omschrijving
- Auteur(s)
- Datering
- Aantal bladen
- Schaal

ORDENING VAN HET ARCHIEF

Als we de verschillende typen kaarten overzien die door het beleid van de 18e en 19e eeuw werden samengevoegd, dan kan dit tevens als een verklaring dienen waarom de ordening van deze kaarten in het verleden de nodige problemen opleverde. Bij de ordening in 1848 werd gekozen voor een alfabetisch register met de titel en/of het gebied van de kaart als trefwoord.

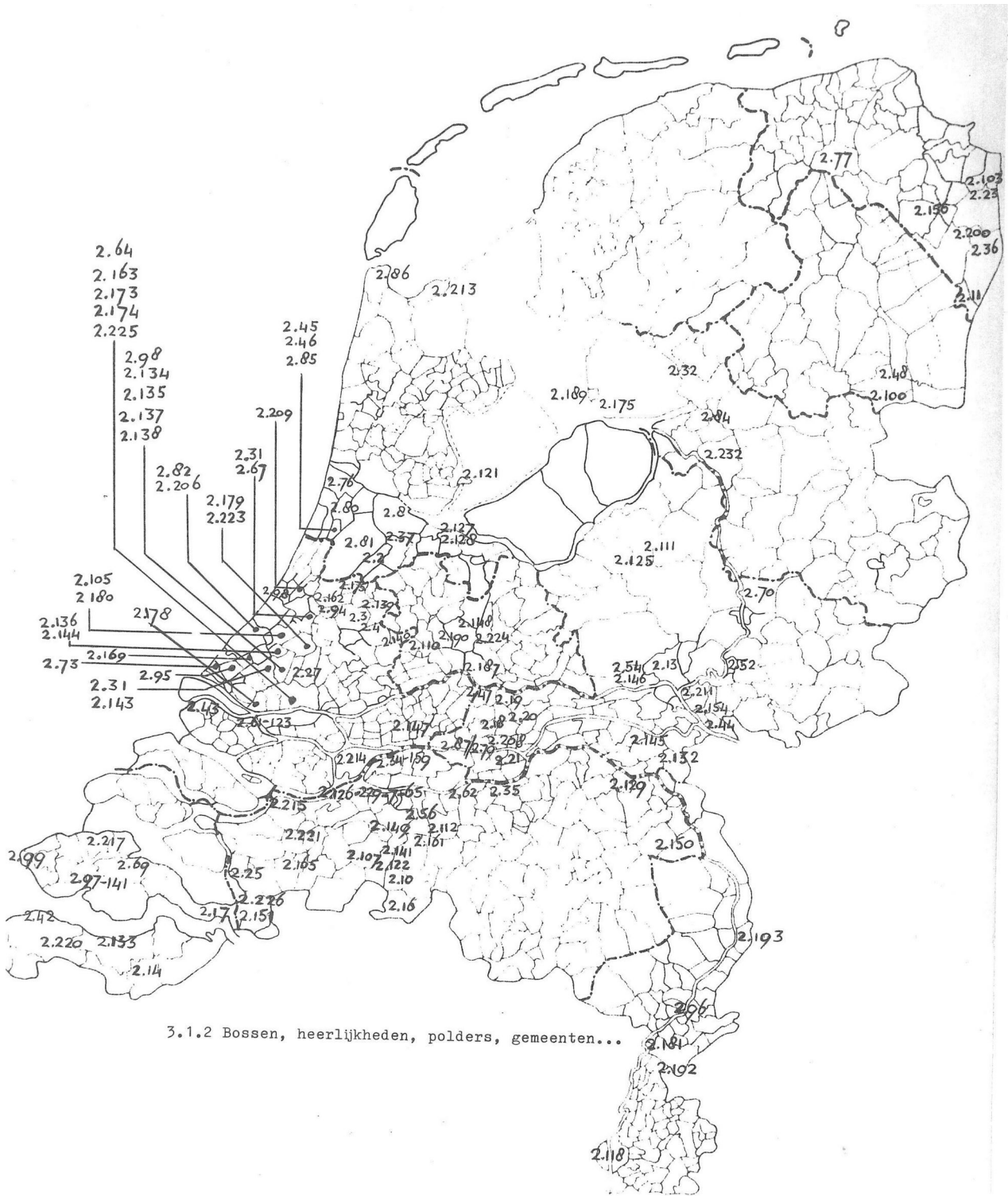
Deze ingang voldoet ook nu nog redelijk voorzover het de militaire kaarten betreft, die veelal op linies en stellingen betrekking hebben, maar veel minder waar het de kaarten betreft, die bv. afkomstig zijn uit de archieven van Holland voor 1806, de Stadhouder, de Agent van de Nationale Economie en de verzamelde en gekochte kaarten.

Bij deze voorlopige inventaris is besloten de alfabetische trefwoordeningang toch te handhaven, maar is deze tevens beter toegankelijk gemaakt via de bijlagen: overzichtsbladen, de inhoudsopgave van de Hattinga-atlassen, en de literatuur, waarvan enkele titels overzichtsbladen van meerbladige kaarten bevatten.

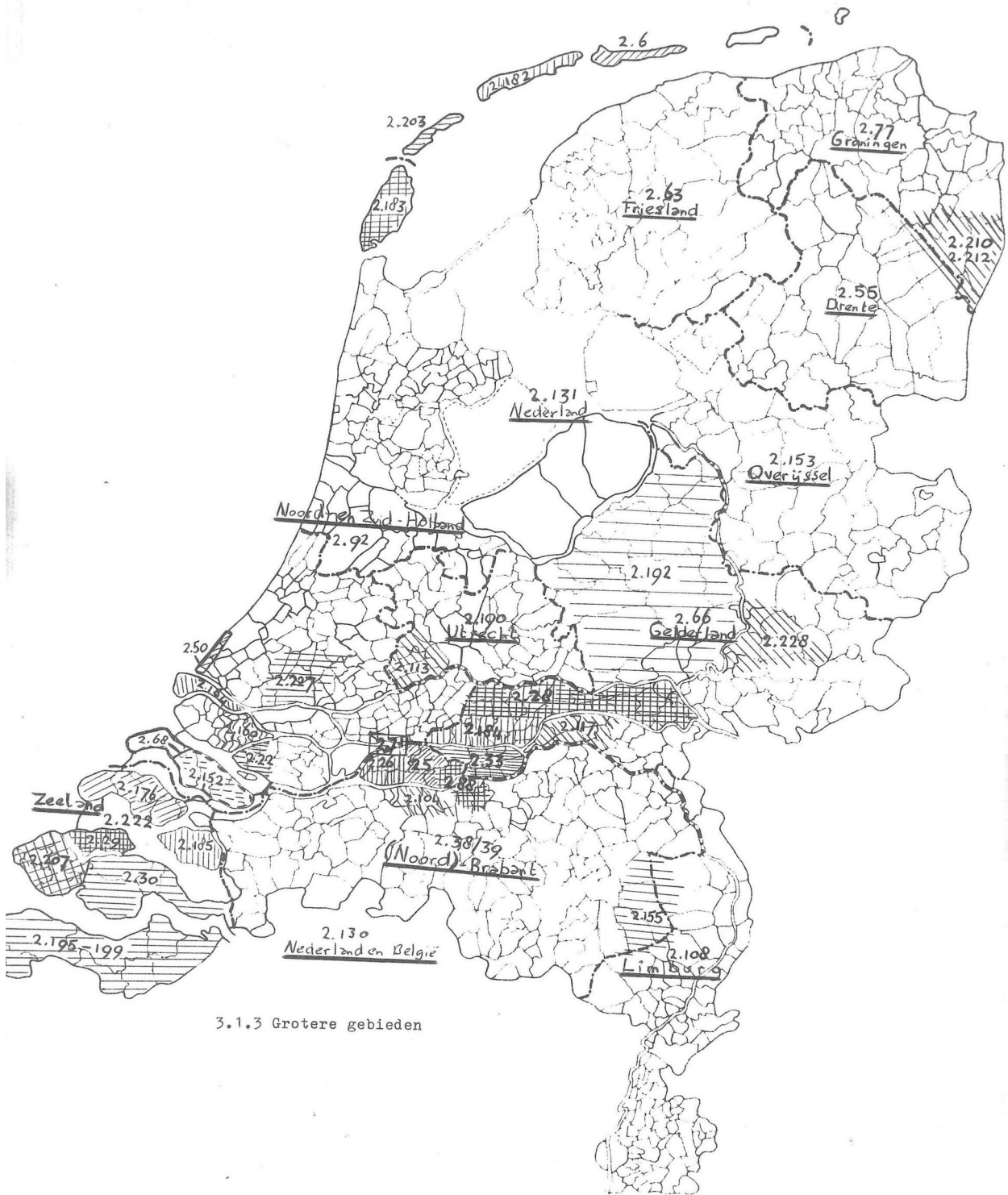
BLADWIJZERS



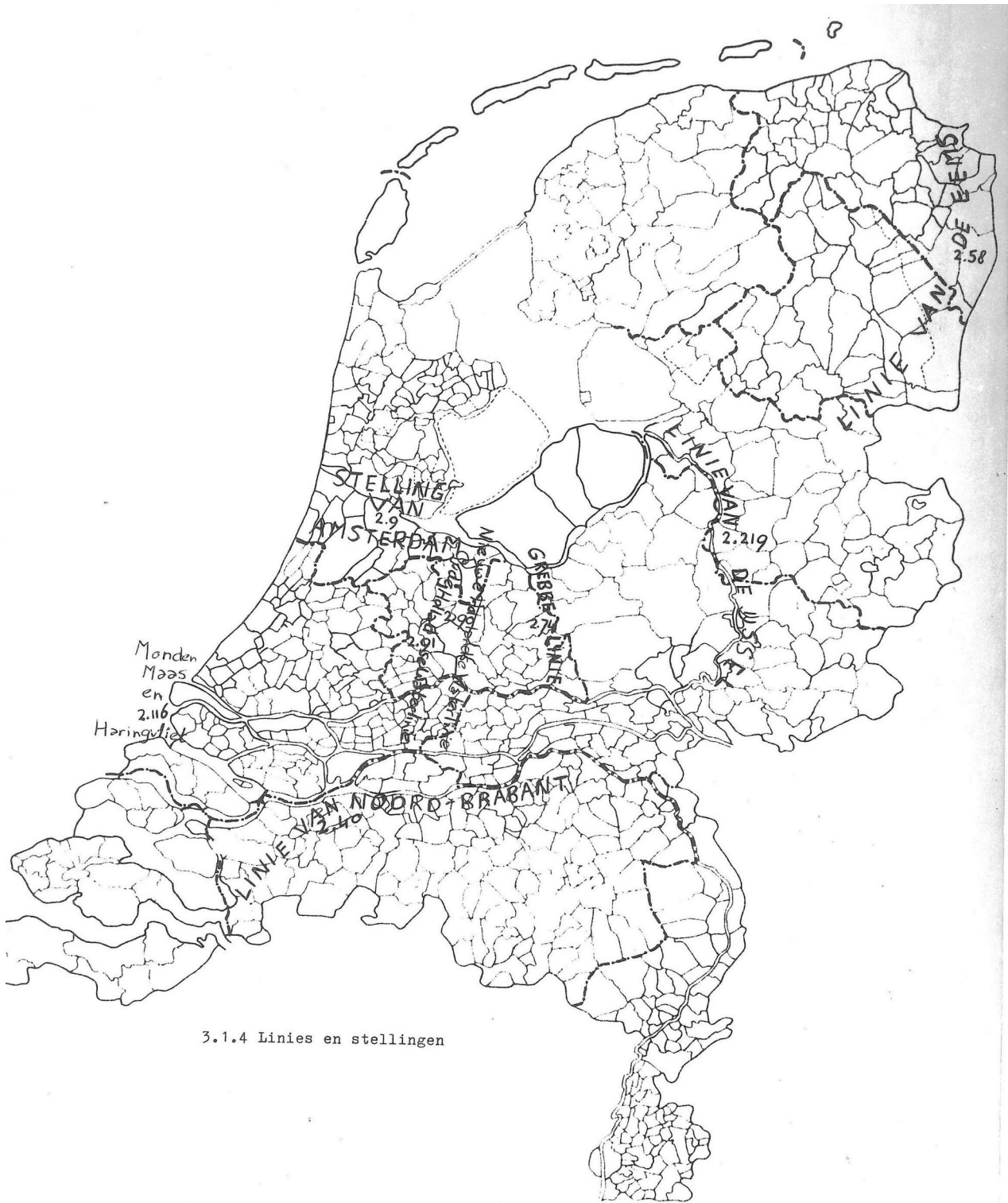
3.1.1 Kusten, rivieren, dijken...



3.1.2 Bossen, heerlijkheden, polders, gemeenten...



3.1.3 Grotere gebieden



3.1.4 Linies en stellingen

Verwant materiaal***BESCHIKBAARHEID VAN KOPIEËN***

Inventarisnummers van dit archief zijn niet in kopievorm beschikbaar

Tot medio 2018 waren in de zelfbedieningsruimte van de studiezaal van het Nationaal Archief gebruiksduplicaten van de kaarten in dit bestand beschikbaar. Deze vensterponskaarten zijn sinds begin 2019 aanvraagbaar onder archiefinventaris 4.DUPKT, zie daarin inventarisnummers 17 t/m 20.

AFGESCHIEDEN ARCHIEFMATERIAAL

Er zij hier verder op gewezen dat het Archief van de Memories der Genie (toegangsnr. 4.OMM) voor een groot deel complementair is aan het Archief van de Situatiekaarten terwijl voor instructies, besluiten, betalingen etc. m.b.t. karteringen e.d. wordt verwezen naar de hierboven vermelde instellingen en hun archieven, die allen berusten in het Algemeen Rijksarchief en het Archief van de Provincie Zuid-Holland.

BESCHRIJVING VAN DE SERIES EN ARCHIEFBESTANDELEN

BELANGRIJKE MEDEDELING VOOR DE RAADPLEGER

Het gehele bestand is in het verleden op microfiche gezet. Om snel een overzicht te krijgen van de kaarten en tekeningen in dit bestand, is het het meest efficiënt om eerst deze microfiches te raadplegen. De microfiches zijn op te vragen middels archiefinventaris 4.DUPKT, daarin inv.nrs. 17 t/m 20.

1 INVENTARISSEN ETC.

- Inventaris van kaarten, plans etc., behorende tot het Archief van de Raad van State.
1749 1 deel
Zie 1.01.19 Archief Raad van State, inv. nr. 2593.
- Inventaris van de Situatiekaarten etc. van het Archief van Oorlog en Topografisch Bureau.
±1814-1847 1 deel
Zie 4. OMM Archief Memories der Genie, inv. nr. 256.
- Dagboeken van kaarten, tekeningen, memories etc., gedurende de periode 1841-1860 bij het Archief van Oorlog en Topografisch Bureau ontvangen.
1841-1860 4 delen
Zie
- 2.13.01 Ministerie van Oorlog, 1813-1913, inv. nr. 15361.
- 4.OMM Archief Memories der Genie, inv.nrs. 258-260.
- Registers van de Situatiekaarten van het Archief der Genie, 1848-±1900, met supplement op fiches tot ±1915.
1848-±1915 2 delen en een omslag
Zie 4. OMM Archief Memories der Genie, inv. nrs. 261 en 261a.
- Alfabetisch register op de persoonsnamen, voorkomende in het register van de Situatiekaarten.
1866 2 delen
Zie 4. OMM Archief Memories der Genie, inv. nr. 261b.

2 KAARTEN.**2.1 AA / MÜSSEL EN RUITEN (NOORD-BRABANT).**

- Kaart van een waterpassing ...
1819 1 blad
Schaal: 1:40.000
Vervaardigd door: A. Witsenborg .
Ontbreekt.
- Kaart Figuratief der rivier de Aa van 't Bosch tot de Kildonkense
watermolen ...
zonder jaartal 1 blad
Schaal: zonder schaal
Vervaardigd door: H. Verhees .
Ontbreekt.

2.2 AALSMEER.

- A26** Kaart van de doorgespoelde en afgesloten meeroever in het
Westeinde ...
zonder jaartal 1 blad
Schaal: 1:28.000.
Ontbreekt
Vervaardigd door: anoniem.

2.3 TER AAR

- A2** Kaart van de polders van Lang en Kort.
1710, 1746 1 blad
Schaal: zonder schaal
Vervaardigd door: A. van Weel 1710 en Gerrit van Wieringen , 1746.
- A3** Kaart van de polder Kort.
1758 1 blad
Schaal: zonder schaal
Vervaardigd door: Melchior Bolstra .
- A4** Kaart van de polders Schouten en Kort.
zonder jaartal 1 blad
Schaal: zonder schaal
Vervaardigd door: anoniem.

2.4 AARLANDERVEEN.

A5 Kaart van de veenderij en droogmaking van Aarlanderveen ten Noorden van Zwammerdam.
1740 1 blad
Schaal: ±1:2.500
Vervaardigd door: Melchior Bolstra en Willem de Graat .

A6 Kaart betreffende hetzelfde onderwerp als boven, op kleinere schaal.
zonder jaartal 1 blad
Schaal: zonder schaal
Vervaardigd door: anoniem.

2.5 ALTENA.

A18 Kaart van de Nieuw Zuidlandsche polders ...
zonder jaartal 1 blad
Schaal: zonder schaal
Vervaardigd door: Jacob de Keijzer .

2.6 AMELAND.

A19 Kaart van de eilanden Ameland, Schiermonnikoog en Rottum.
1809 1 blad
Schaal: zonder schaal
Vervaardigd door: P.A.Overduijn en L. den Berger .

A20-A20a Kaart van het eiland Ameland.
1749 1 blad
Schaal: zonder schaal
Vervaardigd door: ingenieur D.W.C. Hattinga .
A20 blad.
A20a blad.

2.7 AMELIA-POLDER.

A29 De zeedijk van de Amelia-Polder tussen de Noorder-Steenenbeer en de Hoge Zwaluw gepeild.
1748 1 blad
Schaal: zonder schaal
Vervaardigd door: P. Kleijn .

2.8 AMSTERDAM.

- A7** Kaart van de omstreken van Amsterdam, Muiden, Weesp ...
1805 1 blad
Schaal: ±1:50.000
Vervaardigd door: anoniem.
- A7a** Kaart van de omstreken van Amsterdam, Muiden, Weesp
zonder jaartal 1 blad
Schaal: zonder schaal
Vervaardigd door: anoniem.
- 8.2, A8a1** Kaart van de omstreken van de stad Amsterdam waarop zijn
voorgesteld al de werken en inundaties welke tot de verdediging.
1807
Schaal: zonder schaal
Vervaardigd door: anoniem.
- A8.1-A8.2** 1e exemplaar, met bijlage 2 bladen
- A8.1** Kaart
- A8.2** "Tabelle, bevattende de punten, waarop de
respective Commanderende Officieren der
Genie, tot het in staat van Defensie stellen der
stad Amsterdam bij het door hun te doene
onderzoek ten aanzien van de Polders, bij de
Ordres van de 2en October 1805 vermeld,
zullen behoren te letten..."
- A8a1-A8a3** 2e exemplaar 3 bladen
- A8a1** Bovenste gedeelte
- A8a2** Middelste gedeelte
- A8a3** Onderste gedeelte
- A9** Kaart betreffende hetzelfde onderwerp als boven.
1809 1 blad
Schaal: zonder schaal
Vervaardigd door: anoniem.
- A9a** Kaart betreffende hetzelfde onderwerp als boven..
1809 1 blad
Schaal: ±1:51.840

Vervaardigd door: anoniem.

- A9b** Kaart betrekkelijk hetzelfde onderwerp als boven.
zonder jaartal 1 blad
Schaal: zonder schaal
Vervaardigd door: anoniem.
- A10** Chorohydrographische kaart der omstreken van Amsterdam waarop als de werken en inundaties tot de verdediging van die hoofdstad behorende ...
1809 1 blad
Schaal: zonder schaal
Ontbreekt
Vervaardigd door: anoniem.
- A10a** Chorohydrographische kaart der omstreken van Amsterdam waarop als de werken en inundaties tot de verdediging van die hoofdstad behorende ...
zonder jaartal 1 blad
Schaal: zonder schaal
Vervaardigd door: anoniem.
- A10b** Chorohydrographische kaart der omstreken van Amsterdam waarop als de werken en inundaties tot de verdediging van die hoofdstad behorende ...
zonder jaartal 1 blad
Schaal: zonder schaal
Vervaardigd door: anoniem.
- A10c** Chorohydrographische kaart der omstreken van Amsterdam waarop als de werken en inundaties tot de verdediging van die hoofdstad behorende ...
zonder jaartal 1 blad
Schaal: zonder schaal
Vervaardigd door: anoniem.
- A10d** Chorohydrographische kaart der omstreken van Amsterdam waarop als de werken en inundaties tot de verdediging van die hoofdstad behorende
zonder jaartal 1 blad
Schaal: zonder schaal
Vervaardigd door: anoniem.

-
- A10e** niet gedefinieerd.
- A10f** Chorohydrographische kaart der omstreken van Amsterdam waarop als de werken en inundaties tot de verdediging van die hoofdstad behorende ...
zonder jaartal 1 blad
Schaal: zonder schaal
Vervaardigd door: anoniem.
- A10g** Chorohydrographische kaart der omstreken van Amsterdam waarop als de werken en inundaties tot de verdediging van die hoofdstad behorende ... met de verdedigingswerken op grotere schaal op aangeplakte randen.
zonder jaartal 1 blad
Schaal: zonder schaal
Vervaardigd door: anoniem.
- A10h** niet gedefinieerd.
- A10i** niet gedefinieerd.
- A10k** niet gedefinieerd.
- A10m** niet gedefinieerd.
- A10z** niet gedefinieerd.
- A11** Carte des environs d'Amsterdam relative à l'organisation des Lignes de défense de cette ville.
1811 1 blad
Schaal: 1 : 29.777
Vervaardigd door: anoniem.
- A12** Carte d'une partie de la route d'Amsterdam à Haarlem ...
zonder jaartal 1 blad
Schaal: 1:12.500
Vervaardigd door: anoniem.
- A13** Kaart van het aan het IJ gelegen gedeelte der stad ...
zonder jaartal 1 blad
Schaal: 1:16.400
Vervaardigd door: anoniem.

-
- A14** Chorotopographische kaart van Amsterdam en van een gedeelte van Noord-Holland.
1844 1 blad
Schaal: 1:25.000
Vervaardigd door: N. Nelemans .
- Chorotopographische kaart van Amsterdam en van een gedeelte van Noord-Holland.
zonder jaartal 1 blad
Schaal: zonder schaal
Vervaardigd door: anoniem.
Ontbreekt.
- A14b** Chorotopographische kaart van Amsterdam en van een gedeelte van Noord-Holland.
zonder jaartal 1 blad
Schaal: zonder jaartal
Vervaardigd door: anoniem.
- A25** Verzamelingskaart van al de Rijks Militaire gronden in de linie ' van Amsterdam met aanduiding van ...
1850 1 blad
Schaal: 1:10.000
Niet raadpleegbaar
Vervaardigd door: kol.ing. Eekhout .
- A25a** Verzamelingskaart van al de Rijks Militaire gronden in de linie ' van Amsterdam met aanduiding van
zonder jaartal 1 blad
Schaal: zonder schaal
Niet raadpleegbaar
Vervaardigd door: anoniem.
- A27.1** Algemeen plan der situatie van Amsterdam en omstreken met aanduiding van de nieuwe ontwerpen tot het in verdedigbare Staat brengen ...
1853 1 blad
Schaal: 1:10.000
Vervaardigd door: kol.ing. Eekhout .
- A27.2** niet gedefinieerd.
- A27a** niet gedefinieerd.

-
- A68** Kaart van het terrein gelegen tussen Amsterdam, Utrecht, Naarden en Amersfoort tot aanduiding ...
1673 1 blad
Schaal: zonder schaal
Ontbreekt
Vervaardigd door: anoniem.
- A30** Buitendijks land gelegen ten Oosten der stad Amsterdam tussen Funen en Zeeburg.
1817 1 blad
Schaal: zonder schaal
Vervaardigd door: luit.ing. D. Bos .
- A31** Plan van de gronden waarop voortijds gelegen hebben de posten 3, 4, 5, 6 en 7 van het front van Noord-Holland op en achter de ringdijk.
1848 1 blad
Schaal: 1:1.000
Vervaardigd door: luit.kol.eai J. Kraijenhoff .
- A31a** Plan van de gronden waarop voortijds gelegen hebben de posten 3, 4, 5, 6 en 7 van het front van Noord-Holland op en achter de ringdijk. Copie.
1861
- A15-A15g, ---**
Ontwerp plannen tot verdediging van Amsterdam om een vijand het naderen te beletten tot die plaats in zeven bladen als.
- A15** Blad.
- A15a** Figuratieve kaart der situatie omstreeks de groote Rhijnlandsche sluizen leggemde dppr den Sprendamschen Dijk bij Halfweegen de steeden Haarlem en Amsterdam, maart 1793, 1 blad
100 Rijnlandse roeden = 1:2.880
- A15b** Kaart van het terrein tussen Amsterdam en Haarlem zogenaamd Halfweg. zonder jaartal, 1 blad
Schaal: zonder schaal
Vervaardigd door: ord.ing. Rouwenhoff en A. Blanken .
- A15c** Kaart van het terrein tegenover de stad Amsterdam met ontwerpen om die plaats tegen een bombardement te beveiligen. 1794, 1 blad
Schaal: zonder schaal
Vervaardigd door: ingenieur D.G.B. Dalhoff .
- A15d** Kaart van het terrein omtrent de Diemerdamse zeesluis

- tussen Amsterdam en Haarlem met een ontwerp. 1801, 1 blad
 Schaal: zonder schaal
 Vervaardigd door: lt.ing. J.H. van der Gon en A. Blanken Jr. .
- A15e** Kaart van het terrein tussen Muiden en Amsterdam voor zoveel de toegangen van Muiden en Weesp. 1801, 1 kaart
 Schaal: zonder schaal
 Vervaardigd door: luit.ing. J.H. van der Gon en A. Blanken Jr. .
- Kaart van het dorp Ouderkerk en gedeelten van de Holendrecht met ontwerpen tot sperring. 1801, 1 kaart
 Vervaardigd door: luit.ing. J.H. van der Gon en A. Blanken Jr. .
 Ontbreekt.
- A15g** Kaart van het terrein tussen Amstelveen en het Haarlemmermeer. 1793, 1 kaart
 Schaal: zonder schaal
 Vervaardigd door: A. Blanken Jr. .
- A16** Kaart van het terrein langs de Lije beginnende aan de Lijebrug voorbij het Penningsveer ...
 1793 1 blad
 Schaal: zonder schaal
 Vervaardigd door: A. Blanken Jr. .
- 2.9 LINIE VAN AMSTERDAM.**
- A24** Kaart van het gedeelte der Linie van Amsterdam begrepen tussen het Haarlemmermeer en de Amstel, in het front van het Haarlemmermeer en Pampus ...
 1849 1 blad
 Schaal: 1:10.000
 Vervaardigd door: lt.kol.ing. J. Kraijenhoff .
- Choro-hydrographische kaart van de environs van Amsterdam, waarop de inondatiën, sterkten en geschutstabellen zijn aangegeven.
 zonder jaartal 1 blad
 Schaal: zonder schaal
 (2 stuks)
 Vervaardigd door: anoniem.
 Ontbreekt.
- Terrein (kaart) voorstellingen bezuiden het Noordzeekanaal.
 1879 1 blad
 Schaal: zonder schaal
 Vervaardigd door: Gijsberti Hodenpijl .

Ontbreekt.

- A35** Kaart van de stelling van Amsterdam behorende bij Memorie A No. 112.
zonder jaartal 1 blad
Schaal: 1:50.000
Vervaardigd door: anoniem.
- A36** Kaart van het terrein bij Spaarndam.
zonder jaartal 1 kaart
Schaal: zonder schaal
Vervaardigd door: kapt.ing. Gijsberti Hodenpijl .
- A37** Kaart waarop Côtes van waterpasgangen enz van de Zuider-Veer- en
Waardenpolders.
1885 1 kaart
Schaal: zonder schaal
Vervaardigd door: luit.kol.eai Gijsberti Hodenpijl en 1e luit.ing. de Wijs .
- A38** Kaart van een waterpassing van het noordwestelijk front van de stelling
van Amsterdam gedeelte Uitgeest-Beverwijk.
1885 1 blad
Schaal: 1:10.000
Vervaardigd door: luit.kol.eai Gijsberti Hodenpijl en 1e luit.ing. Fame .
- Kaart behorende bij de Korte beschrijving van de stelling van
Amsterdam met de stand van de werkzaamheden in februari 1891.
zonder jaartal 1 blad
Schaal: zonder schaal
Vervaardigd door: inspecteur der genie.
Ontbreekt.
- Kaart van de stelling van Amsterdam in 12 bladen.
zonder jaarta1 12 bladen
Schaal: 1:2.500
Vervaardigd door: anoniem.
Ontbreekt.
- Kaart behorende bij de nota betreffende de werkzaamheden, die voor
het afwerken van de stelling worden nodig geacht.
zonder jaartal 1 blad
Schaal: zonder schaal
Vervaardigd door: anoniem.
Ontbreekt.

-
- A42** Telegraafverbindingen.
- A43a-A43c** Deel I. Kabels in de gemeenten Amsterdam en Zaandam.
- A43a** Archief regiment genietroepen.
Ontbreekt
- A43b** Archief eai. Amsterdam.
- A43c** Archief opzichter oorlogstelegraafverbindingen district 2.
Ontbreekt
- A44a-A44c** Deel II. Fort IJmuiden, tot kokerpaal Buitenhuisen.
- A44a** Archief regiment genietroepen.
Ontbreekt
- A44b** Archief eai. Haarlem.
Ontbreekt
- A44c** Archief opzichter in het 1e district.
Ontbreekt
- A45a-A45c** Deel III. Gedeelte Kagerweg-Aagtendijk-Veldhuis- Den Ham-Krommeniedijk.
- A45a** Archief regiment genietroepen.
Ontbreekt
- A45b** Archief eai. Haarlem.
Ontbreekt
- A45c** Archief oorlogstelegraafverbindingen. District 1.
Ontbreekt
- A46a-A46d** Deel IV. Den Ham-Krommeniedijk-Marken Binnen-Spijkerboor-Knollendam-Jisterweg.
- A46a** Archief regiment genietroepen.
- A46b** Archief eai. Amsterdam.
Ontbreekt
- A46c** Archief eai. Haarlem.
Ontbreekt
- A46d** Archief opzichter in het 1e district.
Ontbreekt
- A47a-A47c** Deel V. Jisperweg-Kwadijk.
- A47a** Archief regiment genietroepen.
Ontbreekt
- A47b** Archief eai. Amsterdam.
- A47c** Archief opzichter in het 1e district.
Ontbreekt
- A48a-A48c** Deel VI. Kwadijk-Edam. commandant genietroepen Becking.

-
- zonder jaartal 1 blad
Schaal: zonder schaal
- A48a** Archief regiment genietroepen.
Ontbreekt
- A48b** Archief eai. Amsterdam.
- A48c** Archief opzichter in het 1e district.
Ontbreekt
- A49a-A49c** Deel VII. Edam, Monnikendam, Broek in Waterland en Ransdorp, commandant genietroepen Becking.
zonder jaartal 1 blad
Schaal: zonder schaal
- A49a** Archief regiment genietroepen.
Ontbreekt
- A49b** Archief eai. Amsterdam.
- A49c** Archief opzichter in het 1e district.
Ontbreekt
- A50a-A50c** Deel VIII. Durgerdam-Pampus-Diemerdam-Muiden-Weesp; Diemerdam-KP. Bijlmerbrug; Muiden-Muiderberg.
zonder jaartal 1 blad
Schaal: zonder schaal
Vervaardigd door: anoniem.
- A50a** Archief regiment genietroepen.
Ontbreekt
- A50b** Archief eai. Amsterdam.
- A50c** Archief oorlogstelegraafverbindingen. District 2.
Ontbreekt
- A51-A51b** Deel IX. Weesp-Hinderdam-Nigtevecht. Weesp-KP. Gaasperwatermolen.
zonder jaartal 1 blad
Schaal: zonder schaal
Vervaardigd door: anoniem.
- A51** blad.
- A51b** blad.
- A52a-A52c** Deel X. Nigtevecht-Abcoude. Winkel-Botshol-Waver Amstel.
- A52a** Archief regiment genietroepen.
Ontbreekt
- A52b** Archief eai. Amsterdam.
- A52c** Archief opzichter oorlogstelegraafverbindingen district 2.
Ontbreekt
- A53a-A53d** Deel XI. Waver Amstel-Uithoorn-Drecht-Kwakel-Kudelstaart-Aalsmeer.
zonder jaartal 1 blad

Schaal: zonder schaal

Vervaardigd door: anoniem.

A53a Archief regiment genietroepen.

Ontbreekt

A53b Archief eai. Amsterdam.

A53c Archief eai. Haarlem.

Ontbreekt

A53d Archief opzichter oorlogstelegraafverbindingen district 2.

Ontbreekt

A54a-A54c Deel XII. Haarlemmermeerpolder-(Aalsmeer-Hoofddorp-Vijfhuizen-Liede,).

zonder jaartal

1 blad

Schaal: zonder schaal

Vervaardigd door: anoniem.

A54a Archief regiment genietroepen.

Ontbreekt

A54b Archief eai. Haarlem.

Ontbreekt

A54c Archief opzichter oorlogstelegraafverbindingen district 2.

Ontbreekt

A55a-A55d Deel XIII. Liede-Liebrug-Penningsveer-Spaarndam. Zuidwijkermeer. Liebrug-Amsterdam.

zonder jaartal

1 blad

Schaal: zonder schaal

Vervaardigd door: anoniem.

A55a Archief regiment genietroepen.

Ontbreekt

A55b Archief eai. Amsterdam.

A55c Archief eai. Haarlem.

Ontbreekt

A55d Archief opzichter oorlogstelegraafverbindingen district 2.

Ontbreekt

--- Portefeuille met 13 overzichtskaarten, waarnemend commandant genietroepen Van der Kastele.

zonder jaartal

13 bladen

Schaal: zonder schaal

Ontbreekt.

A57 Portefeuille met 13 overzichtskaarten, waarnemend commandant genietroepen Van der Kastele.

zonder jaartal

13 bladen

Schaal: zonder schaal

-
- A58** Een los stel van de 13 overzichtskaarten, commandant regiment genietroepen P. Kleijnhens.
zonder jaartal 13 bladen
Schaal: zonder schaal
- Kaart van de stelling van Amsterdam, met ontwerp voor oplegging van artillerie- en geniemateriaal.
zonder jaartal 1 blad
Schaal: zonder schaal
Vervaardigd door: anoniem.
Ontbreekt.
- 2 overzichtskaarten behorende bij de algemene instructie voor het inundatiepersoneel in de stelling van Amsterdam.
zonder jaartal 1 blad
Schaal: zonder schaal
Vervaardigd door: anoniem.
Ontbreekt.
- Een verzameling lichtdrukken van de diverse bladen der - bestemd voor de memoriën van sector-groeps-vak en fortcommandant en in de stelling, commandant regiment genietroepen P. Kleijnhens.
zonder jaartal bladen
Schaal: zonder schaal
verblijfplaats onbekend
- A17** Carte d'une partie du terrain sur les deux rives de l'Amsterdam avec les batteries de côte (1), (2), et (12) ainsi que d'une partie de la Ville d'Amsterdam.
1811 1 blad
Schaal: zonder schaal
Vervaardigd door Van der Wijck. Titel op de versozijde: 'Carte d'une partie du terrain sur la rive droite et gauche de l'Y, avec les batteries de côte No. 1, 2 et 12, ainsi que d'une partie de la ville d'Amsterdam'.
- A17a** Carte d'une partie du terrain sur les deux rives de l'Amsterdam avec les batteries de côte (1), (2), et (12) ainsi que d'une partie de la Ville d'Amsterdam.
1811 1 blad
Schaal: zonder schaal
Vervaardigd door: Van der Wijck .

2.10 ST. ANNA-BOSCH.

- A28** Kaart van het St. Anna-Bosch en het Ulvenhoutsebosch, zoals het tegenwoordig is gelegen, met zijn dreven, wegen, bossen onder Ginniken.
1703, 1738 1 blad
Schaal: zonder schaal
Vervaardigd door: S. Verrijck , 1703 en A.v. Galen , 1738.

2.11 TER APEL.

- E2** Zie linie van de Eems.

- E3** Zie linie van de Eems.

- A23** Kaart van de moerassen en leidijken gelegen nabij het klooster.
1754 1 blad
Schaal: zonder schaal
Vervaardigd door: kapt.ing. E.J. Scherlenstei .

- A23a** Kaart van de moerassen en leidijken gelegen nabij het klooster.
1754 1 blad
Schaal: zonder schaal
Vervaardigd door: kapt.ing. E.J. Scherlenstei .

2.12 ARNEMUIDSCHE GAT.

- A21** Kaart van de boorden van het Arnemuïdsche-Gat en van de haven van Middelburg tot aan het Sloe.
1791 1 blad
Schaal: zonder schaal
Vervaardigd door: G. de Feijter .

2.13 ARNHEM.

- A22** Kaart van de Nieuwendijk tussen Arnhem en het dorp Elden.
1753 1 blad
Schaal: 1:1470
Vervaardigd door: W.Leenen .

2.14 AXEL.

--- Voor Schoren tussen Hulst en Axel. (zie Staats-Vlaanderen).
Ontbreekt.

--- Voor polders tussen Axel en Hulst. (zie Staats-Vlaanderen).
Ontbreekt.

2.15 BAARDWIJKSCHE OVERLAAT.

B73 Zie linie van N. Braband.

B1 Kaart van het terrein tussen Baardwijk en Drunen, waarop een ontwerp van Overlaat.
1754 1 blad
Schaal: 1:23760
Vervaardigd door: anoniem.

B2 Kaart van het terrein tussen Baardwijk en Drunen, waarover het ontworpen Overlaat tot ontlasting ...
1765 3 bladen
Schaal: 1:2400.1008
Vervaardigd door: P.A. Ketelaar voorgezien J.Pierlinck ingenieur.

B2a Kaart van het terrein tussen Baardwijk en Drunen, waarover het ontworpen Overlaat tot ontlasting ... zonder de doorsneden (a en b) één blad.
1765 1 blad
Schaal: 1:2400.1008
Vervaardigd door: P.A. Ketelaar voor gezien J. Pierlinck ingenieur.

B2b Kaart van het terrein tussen Baardwijk en Drunen, waarover het ontworpen Overlaat tot ontlasting ...
1765
Vervaardigd door: P.A. Ketelaar voor gezien J. Pierlinck ingenieur.

B2c Kaart van het terrein tussen Baardwijk en Drunen, waarover het ontworpen Overlaat tot ontlasting

2.16 BAARLE-NASSAU.

B4 Kaart van de grensscheiding tussen de gemeenten Baarle-Nassau en

Baarle-Hertog, in 2 bladen.

zonder jaartal

2 bladen

Schaal: zonder schaal

Vervaardigd door: anoniem.

2.17 BATH.

B3

Kaart van het schaar van Aaftingen, en van het vaarwater langs het fort.

1848

1 blad

Schaal: 1:5.000

Vervaardigd door: anoniem.

2.18 BEEST.

B132

Kaart van de gemeente Beest in 2 bladen.

1852

2 bladen

Schaal: 1:2.500

Vervaardigd door: 1e luit.ing. Van Hooff en Nolthenius .

2.19 BEUSICHEM.

B133

Kaart van de gemeente Beusichem.

1852

1 blad

Schaal: 1:10.000

Vervaardigd door: 1e luit.ing. Van Hooff en Nolthenius .

2.20 BUURMALSEM.

B134

Kaart van de gemeente Buurmalsem.

1852

1 blad

Schaal: 1:10.000

Vervaardigd door: 1e luit.ing. Van Hooff en Nolthenius .

2.21 BOMMEL / ZALTBOMMEL.

B135

Kaart of plan van de stad.

1852

1 blad

Schaal: 1:10.000

Vervaardigd door: 1e luit.ing. Van Hooff en Nolthenius .

2.22 BEIJERLAND.

B5.1-B5.2

Topographische kaart van Beijerland of het terrein tussen het Hollandsdiep en de Oude Maas in 26 bladen.

zonder jaartal 26 bladen

Schaal: 1:14.400

Vervaardigd door: Wisboom .

B5.1 blad 1.

B5.2 blad 2.

B5a-B5aD2 Topographische kaart van Beijerland of het terrein tussen het
Hollandsdiep en de Oude Maas in 8 bladen en verzamelingsblad.
zonder jaartal 9 bladen

Schaal: zonder schaal

Vervaardigd door: anoniem.

B5a verzamelingsblad.

B5aA1 blad 1.

B5aA2 blad 2.

B5aB1 blad 3.

B5aB2 blad 4.

B5aC1 blad 5.

B5aC2 blad 6.

B5aD1 blad 7.

B5aD2 blad 8.

2.23 BELLINGWOLDE.

B6 Kaart van de gemeente Bellingwolde.
zonder jaartal 1 blad

Schaal: 1:20.000

Vervaardigd door: ing. J.H. Jappé .

2.24 BENTHUIZEN.

B7 Kaart van de voorgenomen droogmakerij van de gronden tussen
Benthuizen en Waddinxveen, genaamd Zuidpolder, Benthorn, Achter
Asschepolder, enz.
1758 1 blad

Schaal: 1:14.400

Vervaardigd door: M. Bolstra .

2.25 BERGEN OP ZOOM.

B8 Kaart van de in 1786 gedijkte Theodorispolder bij Bergen Op Zoom.
1788 1 blad

Schaal: 1:±1.930

Vervaardigd door: J.B. Adan .

B9 Kaart van de omstreken van Bergen Op Zoom.
zonder jaartal 1 blad
Schaal: 1:28.800
Vervaardigd door: anoniem.

B119 Kaart van de buyten poorterije der stadt Bergen Op Zoom en de heerlijkheid van Borgvliet.
1746 1 blad
Schaal: zonder schaal
Vervaardigd door: P.J. Adan .

B151.1-B151.9

Plan van Bergen Op Zoom met aanduiding in de benamingen van de tussen de gebastionneerde fronten begrepen terreinen.
1758 3 bladen
Schaal: zonder schaal
Vervaardigd door: Van Hooff .

B151.1 blad 1.
Ontbreekt

B151.2 blad 2.
Ontbreekt

B151.3 blad 3.
Ontbreekt

B151.4 blad 4.
Ontbreekt

B151.5 blad 5.
Ontbreekt

B151.6 blad 6.
Ontbreekt

B151.7 blad 7.

B151.8 blad 8.
Ontbreekt

B151.9 blad 9.
Ontbreekt

2.26 BERGSCHE VELD.

B102 Kaart figuratief van een gedeelte der buitengronden van Z.H. den Heere Prince van Oranje Nassau gelegen bij Kloosteroord Bergsche-Veld aan de Toesloot.
1781 1 blad
Schaal: Z.H.±1:1.411
Vervaardigd door: P.A. Ketelaar .

- B130** Deese caerte beroerende den geheelen verdroncken Waerdt van Suydt-Hollandt, mitsgaders alle steden ende dorpen daeromliggende, ende dat door bevel ende ordonnantie van ...
1560 1 blad
Schaal: Z.H. 1:23.532
Vervaardigd door: C. Pietersen .
- B10** Kaart van de noordelijke kust van het Bergsche-Veld van het Hollandsdiep en van de kop van het eiland Dordrecht tot het Sas van Streijen ...
1793 1 blad
Schaal: 1:7.120
Vervaardigd door: anoniem.
- B96** Kaart figuratief van de verdronken waard van Zuid-Holland, voor zover zij onder het domein van G(eertrui)denbergh haard, en strekt zich uit tot ...
1792 1 blad
Schaal: zonder schaal
Vervaardigd door: Adriaan Sijmen van Son .
- B98** Extract uit zekere caarte van den verdronken waard van Zuid-Holland (betrekkelijk de visserijen) van prins Willem III in 1620.
1620 1 blad
Schaal: Z.H. 1:23.300
Vervaardigd door: Jacob Jan Sijmontsz. .

2.27 BERKEL (TUSSEN DELFT EN ROTTERDAM).

- B11** Kaarten betreffende een ontwerp tot droogmaking, verkaveling, enz. van de zogenaamde voor- en achterafse plassen, in de gemeente, in 7 bladen.
1768-1774 7 bladen
Schaal: 1:43.200, 1:7.920 en 1:1.440
Vervaardigd door: C. de Graat .

2.28 BETUWE.

- B90** Kaart vertonende de polder van het bovenste gedeelte van de Over Betuwe voor zover het door het Pannerdense kanaal ...
1753 1 blad
Schaal: zonder schaal

Vervaardigd door: F. Beijerinck .

- B116** Figuratieve afbeelding van de doorbraak in de Over-Betuwsche bandijk ten zuiden van de stad Huijssen voorgevallen 28 december 1769.
1770 1 blad
Schaal: zonder schaal
Vervaardigd door: B. Goudriaan .

- B116c** Geen beschrijving.

1 blad
Ontbreekt

- B17** Topographische kaart van een gedeelte van de Over Betuwe tussen Arnhem en Nijmegen begrepen tussen de rivieren de Waal, de Rijn en de griftdijk.
1775 1 blad
Schaal: 1:14.400
Vervaardigd door: kapt.luit.ing. H. van Hooff .

B17aA1-B17aB2

Topographische kaart van een gedeelte van de Over Betuwe tussen Arnhem en Nijmegen begrepen tussen de rivieren de Waal, de Rijn en de griftdijk in 4 bladen.
zonder jaartal 4 bladen
Schaal: zonder schaal
Vervaardigd door: anoniem.

B17aA1 blad 1.
Niet raadpleegbaar

B17aA2 blad 2.
Niet raadpleegbaar

B17aB1 blad 3.
Niet raadpleegbaar

B17aB2 blad 4.
Niet raadpleegbaar

- B18** Kaart van de Over en Neder Betuwe begrepen tussen de linie van de Plei en die door de Neder Betuwe.
1803 1 blad
Schaal: 1:31.680
gekopieerd door ex.ord.ing. J.D. Pasteur .

2.29 NOORD-BEVERLAND.

- B12** Kaart van de eilanden Noord Beverland en Wolfaartsdijk.

-
- 1751 1 blad
Schaal: 1:11.520
Vervaardigd door: ing. D.W.C. Hattinga en ing. A. Hattinga .
- B12a** Gedeelte van de Kaart van de eilanden Noord Beverland en
Wolfaartsdijk.
1751 1 blad
Schaal: zonder schaal
Vervaardigd door: ing. D.W.C. Hattinga en ing. A. Hattinga .
- B13** Kaart van Noord Beverland en van een gedeelte van Zuid Beverland.
zonder jaartal 1 blad
Schaal: $\pm 1:52.000$
Vervaardigd door: Jacob de Keijzer .
- B121** Kaart van Noord Beverland.
1751 1 blad
Schaal: 1:28.800
Vervaardigd door: D.W.C. Hattinga .
- 2.30 ZUID-BEVERLAND.**
- B14** Kaart van het eiland Zuid Beverland in twee bladen waarop tevens een
plan van de stad Goes, een voorstelling door ...
1748 2 bladen
Schaal: 1:11.520
Vervaardigd door: ing. D.W.C. Hattinga .
- B15** Schets-kaart van het eiland Zuid Beverland voornamelijk tot aanduiding
van de batterijen en wachthuizen in de jaren 1747-1748 langs ...
1748 1 blad
Schaal: $\pm 1:114.500$
Vervaardigd door: anoniem.
- B16** Kaart van de verdronken landen van Zuid Beverland en van het
marquisaat van Bergen op Zoom.
1784 1 blad
Schaal: 1:27.280
Vervaardigd door: D.W.C. Hattinga .
- B122** Kaart van het eiland en heerlijkheid van Wolphaartsdijk.
1748 1 blad
Schaal: 1:28.800
Vervaardigd door: ing. D.W.C. Hattinga .

- B122a** Kaart van het eiland en heerlijkheid van Wolphaartsdijk.
1749 1 blad
Schaal: zonder schaal
Vervaardigd door: ing. D.W.C. Hattinga .
- B123** De Reigersbergse polder (bedijkt in 1773).
1778 1 blad
Schaal: zonder schaal
Vervaardigd door: L. Boeren en A.Krijger .
- B124** Clarissimis magnificis pudentis fimisque DD. praetori, consulibus
Schabinus & Zuyt Beverland tabula &.
1632 1 blad
Schaal: zonder schaal
Vervaardigd door: J. Aerlebout .

2.31 BIESLANDSPOLDER.

- B19** Kaart van de bedijking van het 1ste blok van de Bieslands-Polder bij
Delft.
1787 1 blad
Schaal: ±1:4.320
Vervaardigd door: C. de Graat .

2.32 BLOKZIJL.

- B20.1-B20.4** Kaart van de gemeenten Blokzijl, Kuinder en Vollenhove in 4 bladen.
1810 4 bladen
Schaal: 1:14.400
Vervaardigd door: It.ing. Van der Merwede .
- B20.1** blad 1.
B20.2 blad 2.
B20.3 blad 3.
B20.4 blad 4.

- B20a-B20aB4** Calque van de Kaart van de gemeenten Blokzijl, Kuinder en Vollenhove
[OSK B20] in 7 bladen, met bladwijzer 8 bladen
Schaal: zonder schaal
- B20aA1** blad A1
Calque op papier
- B20aA2** blad A2
Calque op papier

B20aA3	blad A3 Calque op papier
B20aB1	blad B1 Calque op papier
B20aB2	blad B2 Calque op papier
B20aB3	blad B3 Calque op papier
B20aB4	blad B4 Calque op papier
B20a	'Verzamelings-blad': bladwijzerManuscript

2.33 BOMMELERWAARD.

B21	Kaart van den Bommelerwaard en Thielervaard en van het ambt van Beest en Rhenoï. 1763-1765 Schaal: zonder schaal Vervaardigd door: Joh. Camp .	1 blad
B21a	Kaart van den Bommelerwaard en Thielervaard en van het ambt van Beest en Rhenoï. zonder jaartal Schaal: zonder schaal Vervaardigd door: anoniem.	4 bladen
B22-B22.9	Topographische kaart van de Bommelerwaard het land van Maas en Waal en van het Rijk van Nijmegen in 11 bladen en een verzamelingsblad. zonder jaartal Schaal: 1:40.000 Vervaardigd door: M.J. de Man .	12 bladen
B22	blad.	
B22a	blad. Ontbreekt	
B22.1	blad.	
B22.2	blad.	
B22.3	blad.	
B22.4	blad.	
B22.5	blad.	
B22.6	blad.	
B22.7	blad.	
B22.8	blad.	
B22.9	blad.	

B22.10 blad.

B22.11 blad.

B23-B23.6 Topographische kaart van de Bommelerwaard in zes bladen en een verzamelingsblad.

1800

7 bladen

Schaal: 1:14.400

Vervaardigd door: M.J. de Man .

B23 verzamelingsblad.

Ontbreekt

B23.1 blad 1.

B23.2 blad 2.

B23.3 blad 3.

B23.4 blad 4.

B23.5 blad 5.

B23.6 blad 6.

B23a1-B23d2 Topographische kaart van de Bommelerwaard in zeven bladen en verzamelingsblad.

zonder jaartal

8 bladen

Schaal: zonder schaal

Vervaardigd door: anoniem.

B23d1 Ontbreekt, aanwezig als facsimilé?.

B23a1 blad.

Ontbreekt

B23a2 blad.

B23b1 blad.

B23b2 blad.

B23c1 blad.

B23c2 blad.

B23d2 blad.

B89 Kaart van de Bommelerwaard, Boven en Beneden de Meidijk en van het Munnikenland.

1848

1 blad

Schaal: 1:12.500

Vervaardigd door: kapt.ing. I.A. van Bienen .

2.34 BORCHARENPOLDER.

B24 Kaart van de Borcharen-polder in de gemeente Werkendam gelegen tussen de Bakkers en Bruine killen.

1810

1 blad

Schaal: 1:2.880

Vervaardigd door: luit.ing. Beckman en G. Vogel .

2.35 DEN BOSCH / 'S-HERTOGENBOSCH.

- B25** Kaart van de grensscheiding tussen de Meijerij van 's Bosch en het kwartier van Antwerpen.
1654 1 blad
Schaal: 1:43.200
Vervaardigd door: J. Bastingius .
- B26** Kaart van een waterlinie betreffende de inundatie tussen 's Bosch en Geertruidenberg.
1740-1746 1 blad
Schaal: 1:72
Vervaardigd door: anoniem.
- B27** Kaart van een gedeelte van de Meijerij van 's Bosch, met aanduiding van verschillende ontwerpen voor de verlenging van de straatweg.
1757 1 blad
Schaal: 1:38.400
Vervaardigd door: ing. J. Pierlinck .
- B28** Plan ignographique de la nouvelle chaussee de 's Bosch vers le pays de Liège, et de la nouvelle chaussée de Hasselt, vers la maire de 's Bosch.
zonder jaartal 1 blad
Schaal: 1:38.400
Vervaardigd door: ing. J.N. van der Mijll .
- B29** Kaart van de nieuwe steen- en aardeweg van 's Bosch naar Eindhoven.
1757 1 blad
Schaal: 1:38.880
Vervaardigd door: ing. C.J. van der Graaff .
- B30** Kaart van de polders in het zogenaamde Bosseveld onder 's Bosch gelegen.
1764 1 blad
Schaal: 1:18.720
Vervaardigd door: ing. B.J. van der Mijll .
- B93** Caarte van het Clooster ten Wijmelenbergh met de huysinghe, erven ende hoven die er noch aan dependeren en 't gene van 's landswege tot magasijn en stallinge gebruikt wordt, enz.
1689 3 bladen

Schaal: 1:375.240
Ontbreekt
Vervaardigd door: N. Blom .

B137 Inundatiekaart van 's Bosch en omstreken.
zonder jaartal 1 blad
Schaal: 1:25.000
Vervaardigd door: anoniem.

B137a Inundatiekaart van 's Bosch en omstreken.
zonder jaartal 1 blad
Schaal: zonder schaal
Vervaardigd door: anoniem.

2.36 BOURTANGE.

B32 Kaart van de binnenruimte van het fort Bourtange en extract uit de
kadasterplans van dat fort 2 bladen.
blad
Schaal: 1:1.250 (nu 1:2.500)
Vervaardigd door: ing. J.H. Jappé .

B33 Kaart van de leidijken tussen Bourtange en Oost-Vriesland.
zonder jaartal 1 blad
Schaal: 1:28.800
Vervaardigd door: anoniem.

B33a Kaart van de leidijken tussen Bourtange en Oost-Vriesland.
zonder jaartal 1 blad
Schaal: zonder schaal
Vervaardigd door: anoniem.

B34 Kaart waarop een ontwerp tot afleiding van de Ruiten-Aa langs het fort
ia aangeduid ... 1 blad
zonder jaartal
Schaal: 1:14.400
Vervaardigd door: anoniem.

B34a Kaart waarop een ontwerp tot afleiding van de Ruiten-Aa langs het fort
ia aangeduid ... 1 blad
zonder jaartal
Schaal: zonder schaal
Vervaardigd door: anoniem.

- B34b** Kaart waarop een ontwerp tot afleiding van de Ruiten-Aa langs het fort ia aangeduid ...
 zonder schaal 1 blad
 Schaal: zonder schaal
 Vervaardigd door: anoniem.

2.37 BOVENKERKERPOLDER.

- B31** Kaart van den Bovenkerker-Polder. Cornelis van Nieuwenhoven.
 1774 1 blad
 Schaal: ±1:7.200

2.38 BRABANT.

- B35I-III** Atlas van het voormalig Staats Brabant of verzameling van kaarten, bevattende het terrein tussen Lillo aan de Schelde langs de ...
 1751
 Schaal: zonder schaal
 Zie ook 4.OMM inv.nrs. 348 t/m 350 voor de exemplaren van de Raad van State.
 Vervaardigd door: ing. D.W.C. Hattinga en W.T. Hattinga .
 Register van de Kaarten in de Drij Deel en der Atlas van Staats-Braband.

B35I-B35I.8-9

Deel I

B35I.1 De Tijtelprent met de Verklaring.

B35I.2a-B35I.2b

Tijtelblad, en generalen inhoudt der Plans, en Kaarten.

B35I.2a blad.

B35I.2b blad.

B35I.3 De Kruisschans, en Frederik Hendrik Fort aan de Schelde.

B35I.4 Het Fort Lillo aan de Schelde.

B35I.5 Het Fort Oudt Lillo, en omleggende Hoven.

B35I.6 De Heerlijkheid, en Polder van Lillo met cavelingen.

B35I.7 De Stadt, en Heerlijkheid Zandvliet met cavelingen.

B35I.8-9 De Heerlijkheid Beerendregt met cavelingen.

B35I.10 De Heerlijkheid Stabroek met cavelingen.

B35I.11 Zantvliet beleegert, en ingenomen door de

- Geallieerden Ao. 1705.
- B35I.12** Situatie der Forten op de Schelde, en Attaque der Fransen Ao. 1747.
- B35I.13** De Polder en Dorp van Oorderen met cavelingen.
- B35I.14** Austruweel, Wilmersdonk, Eekeren, Merxum, en Steenborgerweert met de Hoeken.
- B35I.15** Het Marktgraafschap Antwerpen, en omleggende Landen.
- B35I.16** Polder Landen van Lillo, Zandvliet, Stabroek, en Beerendregt. 9 stukken als volgt: no.1.
- B35I.17** Monniken, of St. Michiels Heeren Hof met cavelingen, en Schalen en compas, no.2.
- B35I.18** De Parochie Stabroek met cavelingen, no.3.
- B35I.19** De Polder genaamt het Zuidtland met cavelingen, no.4.
- B35I.20** Beerendregt, en Polderlanden met cavelingen, no.5.
- B35I.21** Den Polder van Lillo met cavelingen, no.6.
- B35I.22** Verkleijnt Kaartie der 9 Polderkaarten van no. 16 tot no. 2h incluijs no.7.
- B35I.23** Het Fort Frederik Hendrik, en bijgelegen Landen met cavelingen, no.8.
- B35I.24** Lillo, Kruijsschans, en bijgelegen Landen met cavelingen. no.9.
- B35I.25** De Heerlijkheit Put: Beginsel van het Marquisaat van Bergen op Zoom.
- B35I.26** Het Klooster, en Heerlijkheit Huijbergen. Eerste Stuk.
- B35I.27** Het Klooster, en Heerlijkheit Huijbergen. Tweede Stuk.
- B35I.28** Heerlijkheden van Ossendregt, en Hogerheijde.
- B35I.29** Zijdtpolder van Ossendregt met cavelingen.
- B35I.30** Noordtpolder van Ossendregt, en inkelnoordtpolder van Woensdregt met cavelingen.
- B35I.31** Woensdregt, en Zuidtdregt met cavelingen.
- B35I.32** Prins Carel Polder met cavelingen.
- B35I.33** Ruijten Poorterie der Stadt Bergen op Zoom. Boven Stuk.

- B35I.34** Ruijten Poorterie der Stadt Bergen op Zoom. Onderstuk.
- B35I.35** De Noordgeest met cavelingen.
- B35I.36** Oudt, en Nieuw Buijemoer Polder met cavelingen.
- B35I.37** Bergsen Polder, en Oudt Glimes Polder met cavelingen.
- B35I.38** Forten, en Linie tussen Bergen en Steenbergen, kleijn kaartie inhoudende den 12 volgende.
- B35I.39** Groote Kaart van Bergen, Linie, Steenbergen, en Environs in 12 stukken. Tirangel P. no.1.
- B35I.40** Dito, Hendrikus Fort, Haven van Steenbergen, en Graaf Hendriks Polder. no.2.
- B35I.41** Dito, gedeelte van Steenbergen, en Nieuw Kromwiel Polder, no.3.
- B35I.42** Dito, gedeelte van Steenbergen, St. Pieters Redout, en Aanwas Polder. no.4.
- B35I.43** Dito, Moerstraate, en den Oudelandtsen Groenen Dijk. n.5.
- B35I.44** Dito, Elders Redout, en de Roomse kerk in de Lepelstraat, no.6.
- B35I.45** Dito, Het Buijtenlegend Land voor de Roverschans. no.7.
- B35I.46** Dito, Gehugt bij de Molen van Halteren, en het Dorp Halteren. no.8.
- B35I.47** Dito, Moermond, begin van Bergen, en buijtenleggende Landen, no.9.
- B35I.48** Dito, Pinsen Fort, gedeelte van Bergen, en Noordtgeest. no.10.
- B35I.49** Dito, gedeelte van Bergen, Burgvliet, en Zuidtgeest. no.11.
- B35I.50** Dito, gedeelte van Bergen, het Zuidt fort genaamt Waterschans, en inscriptie. no.12.
- B35I** Originele portefeuille van de kaarten van het eerste deel

B35II-B35II.9

Deel II

- B35II.1** Tijtelblad, en inhoudt der Kaarten, en Plans van het Tweede Deel.

-
- B35II.2** Plan van Bergen op Zoom.
- B35II.3** Plan der Ataque van Bergen op Zoom van den Jare 1747.
- B35II.4** Plan der Forten Moermont, en Pinsen met de Linie.
- B35II.5** Plan van het Fort Rovers.
- B35II.6** De Laage Landen onder Halteren, en Poorterie van Bergen met cavelingen.
- B35II.7** Rivier den Eendragt, en Landen tussen Tholen, en Steenbergem met inundatie 1747.
- B35II.8** De Baronnie Steenbergem, en Heerlijkheit 's Princenland.
- B35II.9** Plan der Stadt Steenbergem.
- B35II.10** Plan van het Fort Hendrikus.
- B35II.11** Graaf Hendriks Polder met cavelingen.
- B35II.12** Laage Landen van Steenbergem tot de Elderschans met cavelingen.
- B35II.13** De Krabbe Landen met cavelingen.
- B35II.14** Dijkage van Kruijsland met de Hoeken; uijt de 4 volgende verkleijnt.
- B35II.15** Dijkage van Kruijsland met cavelingen. Eerste Bovenstuk.
- B35II.16** Dijkage van Kruijsland met cavelingen. Tweede Bovenstuk.
- B35II.17** Dijkage van Kruijsland met cavelingen. Eerste Onderstuk.
- B35II.18** Dijkage van Kruijsland met cavelingen. Tweede Onderstuk.
- B35II.19** Bols Polder met cavelingen, en de Blauwe Sluijs.
- B35II.20** Oude, en anexe Polders van 's Princenland met cavelingen. 1ste Stuk.
- B35II.21** Oude, en anexe Polders van 's Princenland met cavelingen. 2de Stuk.
- B35II.22** Dintel Polder met cavelingen.
- B35II.23** Koningsoort Polder met cavelingen.
- B35II.24** Rosendaal, Nispen, Wouw, en Heerle.
- B35II.25** Retrenchementen van Wouw, en den Oude Bos. Ao. 1747.
- B35II.26** Oudt, en Nieuw Gastel Polders met de Hoeken.

- B35II.27** Heerlijkheden en Polders van Oudt, en Nieuw Gastel met cavelingen. 1ste Bovenstuk.
- B35II.28** Heerlijkheden en Polders van Oudt, en Nieuw Gastel met cavelingen. 2de Onderstuk.
- B35II.29** Heerlijkheden en Polders van Oudt, en Nieuw Gastel met cavelingen. 1ste Onderstuk.
- B35II.30** Heerlijkheden en Polders van Oudt, en Nieuw Gastel met cavelingen. 2de Onderstuk.
- B35II.31** Heerlijkheit, en Polder Standt daar buijten met cavelingen.
- B35II.32** Willemstadt, en Klundert met het omleggende Landt.
- B35II.33** Heerlijkheit Willemstadt, en Ruijgenhil met cavelingen.
- B35II.34** Oude Heijninge Polder met cavelingen.
- B35II.35** Elisabeth, en juffrouwen Polder met cavelingen, en de Rolle Plaat.
- B35II.36** Ouden Appelaar, en Henrietten Polder met cavelingen.
- B35II.37** Ouden, en Nieuwe Fijnaart Polders met cavelingen.
- B35II.38** Plan van de Willemstadt.
- B35II.39** Dijkage van de Niervaart of Klundert tot de Moerdijk met cavelingen. 1ste Stuk.
- B35II.40** Dijkage van de Niervaart of Klundert tot de Moerdijk met cavelingen. 2de Stuk.
- B35II** Originele portefeuille van de kaarten van het tweede deel

B35III-B35III.9

Deel III

- B35III.1** Tijtelblad, en inhoud der kaarten, en Plans van het Derde Deel.
- B35III.2** Plan van Breda.
- B35III.3** Verkleijnt kaartie van Bergen tot Breda door Le Fèvre: waarvan 8 stukken volgen.
- B35III.4** Kaart van Geertruijdenberg, Breda tot Bergen en situatie. Steenbergen, no. 1.
- B35III.5** Dito, Klundert, en omleggend Land, en de inscriptie, no.2.
- B35III.6** Dito, Sevenbergen, Moerdijk etc. no.3.

-
- B35III.7** Dito, Hoge Swaluwe, en Geertruijdenberg. no.4.
- B35III.8** Dito, Bergen, Linie, Forten, en Wouw. no.5.
- B35III.9** Dito, Kruijslandt, Gastel, Rosendaal, en Ouden Bosch. no.6.
- B35III.10** Dito, Hoeven, Etten, Leur, en Hage. no.7.
- B35III.11** Dito, Breda, Ter Heijde, Linie, en Oosterhoudt. no.8.
- B35III.12** Verkleijnt kaartie van Breda tot 's Bosch door Le Fèvre: waarvan 8 stukken volgen.
- B35III.13** Kaart van Breda tot 's Bosch en Situatie. De Segge, Steelhove etc. no. 1.
- B35III.14** Dito, Geertruijdenberg, Raamsdonk, Waspik, en Capelle. no.2.
- B35III.15** Dito, Besoije, Waalwijk, Baartwijk, Druijnen, en Heusden. no.3.
- B35III.16** Dito, Vlijmen, Hedikhuijsen, Bokhoven, en Crevecour. no. 4.
- B35III.17** Dito, Breda, Vugt, Teteringe, en Ginneken. no.5.
- B35III.18** Dito, Oosterhoudt, 's Gravenmoer, en Dongen, no.6.
- B35III.19** Dito, Sprang, en Loon op het Sand. no.7.
- B35III.20** Dito, Kromvoirt, Helvoirt, Vugt, en 's Hertogenbosch. no.8.
- B35III.21** Waterpassingen tussen 's Bosch, en Geertruijdenberg.
- B35III.22** Waterpassingen tussen 's Bosch, en Agoort bij Heusden.
- B35III.23** Verkleijnt kaartie van 's Hertogenbosch, en Environs door Le Fèvre: waarvan 16 volgen.
- B35III.24** Kaarte van 's Hertogenbosch en Environs, Heusden, Hedikhuijsen etc. no. 1.
- B35III.25** Dito, Heel; en gedeelte der Maase. no.2.
- B35III.26** Dito, Driel, Alem, Rossum, Maren, Kessel, en St. Andries Fort. no.3.
- B35III.27** Dito, Herwaarden, Lit, Littoije. no.4.
- B35III.28** Dito, Vlijmen, Vergereijndt. no.5.
- B35III.29** Dito, Crevecoeur, Engelen, Orthen, en Empel. no 6.
- B35III.30** Dito, Blauwe Sluijs, Laag Heemal, Polder den

- Eijgen etc. no.7.
B35III.31 Dito, Teffelen, Polder van het Hoog Heemal. no.8.
B35III.32 Dito, Cromvoirt, en Vugtse Heijde. no.9.
B35III.33 Dito, 's Hertogenbosch, Forten, en Dommel Rivier, no.10.
B35III.34 Dito, Berlicum, Rosmalen, en Nulandt. no.11.
B35III.35 Dito, Geffen, en Osch. no.12.
B35III.36 Dito, Helvoirt, en Renvoijen. no.13.
B35III.37 Dito, Halder, St. Michiels Gestel, en Dungen. no.14.
B35III.38 Dito, Middelroij en Renvoijen. no.15.
B35III.39 Dito, De Inscriptie tot deese groote kaart van 16 oopenpassende stukken. no.16.
B35III.40 Plan van 's Hertogenbosch.
B35III.41 Plan van Isabelle, en St. Anthoni Fort.
B35III.42 Plan van Crevecoeur.
B35III.43 Plan van de Forten Orthen, en Blauwe Sluijs met de Profilen.
B35III.44 Oude Situatie van 's Hertogenbosch van den jare 1672.
B35III.45 Plan van het Fort St. Andries benevens desselfs situatie.
B35III.46 Plan der Stadt Graave.
B35III.47 Plan der Stadt Graave, en omleggend Landt.
B35III Originele portefeuille van de kaarten van het derde deel

B36.1-B36.9 Kaart van de grensscheiding tussen Hollands en Oostenrijks Brabant.

1786

17 bladen

Schaal: zonder schaal

Vervaardigd door: anoniem.

- B36.1** blad 1.
B36.2 blad 2.
B36.3 blad 3.
B36.4 blad 4.
B36.5 blad 5.
B36.6 blad 6.
B36.7 blad 7.
B36.8 blad 8.
B36.9 blad 9.
B36.11 blad 11.

B36.12	blad 12.
B36.13	blad 13.
B36.14	blad 14.
B36.15	blad 15.
B36.16	blad 16.
B36.17	blad 17.

B37-B37C5 Kaart van het gedeelte der provincie Noord Brabant van Bergen op Zoom tot 's-Bosch met aanduiding der inundaties, samengesteld naar ...
1841 19 bladen

Schaal: 1:20.000

Vervaardigd door: Brigade Ingenieurs te Velde.

B37	blad.
B37A1	blad.
B37A2	blad.
B37A3	blad.
B37A4	blad.
B37A5	blad.
B37A6	blad.
B37A7	blad.
B37B1	blad.
B37B2	blad.
B37B3	blad.
B37B4	blad.
B37B5	blad.
B37B6	blad.
B37C1	blad.
B37C2	blad.
B37C3	blad.
B37C4	blad.
B37C5	blad.

B38-B38c8 Kaart van het gedeelte van de provincie Noord Brabant van Oosterhout tot Kuik, met aanduiding der inundaties, samengesteld naar ...
1841 22 bladen

Schaal: 1:20.000

Vervaardigd door: Brigade Ingenieurs te Velde.

B38	blad.
B38.A1	blad.
B38.A2	blad.
B38.A3	blad.
B38.A4	blad.

B38.A5	blad.
B38b1	blad.
B38b2	blad.
B38b3	blad.
B38b4	blad.
B38b5	blad.
B38b6	blad.
B38b7	blad.
B38b8	blad.
B38c1	blad.
B38c2	blad.
B38c3	blad.
B38c4	blad.
B38c5	blad.
B38c6	blad.
B38c7	blad.
B38c8	blad.

B38a-B38a9 Minuutstukken van de kaarten B37 en B38 in 71 stukken op verschillende schalen.

1841

71 bladen

Schaal: verschillende schalen

Vervaardigd door: Brigade Ingenieurs te Velde.

B38a	blad.
B38a1	blad.
B38a2	blad.
B38a3	blad.
B38a4	blad.
B38a5	blad.
B38a6	blad.
B38a7	blad.
B38a8	blad.
B38a9	blad.
B38a10	blad.
B38a11	blad.
B38a12	blad.
B38a13	blad.
B38a14	blad.
B38a14a	blad.
B38a15	blad.
B38a16	blad.
B38a16a	blad.

B38a17	blad.
B38a17a	blad.
B38a18	blad.
B38a19	blad.
B38a20	blad.
B38a21	blad.
B38a22	blad.
B38a23	blad.
B38a24	blad.
B38a25	blad.
B38a26	blad.
B38a27	blad.
B38a28	blad.
B38a29	blad.
B38a30	blad.
B38a31	blad.
B38a32	blad.
	Niet raadpleegbaar
B38a33	blad.
B38a34	blad.
B38a35	blad.
B38a36	blad.
B38a37	blad.
B38a38	blad.
B38a39	blad.
B38a40	blad.
B38a41	blad.
B38a42	blad.
B38a43	blad.
B38a44	blad.
B38a45	blad.
B38a45a	blad.
B38a46	blad.
B38a47	blad.
B38a48	blad.
B38a49	blad.
B38a50	blad.
B38a51	blad.
B38a52	blad.
B38a53	blad.
B38a54	blad.

B38a55	blad.
B38a56	blad.
B38a57	blad.
B38a58	blad.
B38a59	blad.
B38a60	blad.
B38a61	blad.
B38a62	blad.
B38a63	blad.
B38a64	blad.
B38a65	blad.
B38a66	blad.
B38a67	blad.
B38a68	blad.
B38a69	blad.
B38a70	blad.
B38a71	blad.

- B97** Caarte van (Noord-Brabant) het land van Kuijk.
zonder jaartal 1 blad
Schaal: zonder schaal
Vervaardigd door: D. Ragay .
- B101** Landen gelegen buiten de dijk van de Ameliapolder tussen
Geertruidenberg en de haven van het Spui/ kaart en de meting van alle
de ... 1 blad
1770
Schaal: 1:3.910
Vervaardigd door: P.A. Ketelaar .
- B104** Kaart van de gronden buiten de dijk van de Ameliapolder, bij
Drimmelen. 1 blad
1740
Schaal: Z.H.±1:2.592
Vervaardigd door: P.J. Ketelaar .

2.39 NOORD-BRABANT.

- B103** Kaart van het poldertje genaamd De Dombos (toebehorende aan de
prins van Oranje) gelegen bij Geertruidenberg. 1 blad
1785
Schaal: Z.H.±1:3.570
Vervaardigd door: P.A. Ketelaar .

-
- B105** Kaarten van de kavelingen gedaan en gemaakt van Zijne Majesteits bossen, heide en weide gelegen in de Heerlijkheid Rijsbergen. Vereick.
1700 1 blad
Schaal: 1:1.728
- B106** Kaart van enige gronden onder Gilze, Dongen en Oosterhout gelegen en behoord hebbend aan jonkheer Thomas Klaypole.
1727 1 blad
Schaal: 1:2.160
Vervaardigd door: J. Kempen .
- B109** Caarte figuratif van een gedeelte van het dorp Vught, hoever het zich extendeert ten westen van de Straatweg 's Bosch op Boxtel, tegen de limieten van Boxter, Esch, Maren en Helvoirt.
zonder jaartal 1 blad
Schaal: 1:11.520
Vervaardigd door: C.J. van der Graaff .
- B115** Kaerte figuratief van Roosendael, Wouw en Heerle.
zonder jaartal 1 blad
Schaal: 1:18.00
Vervaardigd door: Adrianus Ketelaar .
- B113** Kaart van een gedeelte van de situatie van 's Hertogenbosch tot aan de Luiksche grenzen, waarop gebracht is de strekking van de straatweg tot aan het dorp Best.
1768 1 blad
Schaal: 1:39.600
Vervaardigd door: C.J. de Graaff (ingenieur).
- B118** Nieuwe bedijkte polderlanden van Hinkelenoord en Hoogenwerf onder Noord-Brabant ingedijkt 1801.
1803 1 blad
Schaal: zonder schaal
Vervaardigd door: J.B. Adan en J. B. Steenput .
- B118a** Nieuwe bedijkte polderlanden van Hinkelenoord en Hoogenwerf onder Noord-Brabant ingedijkt 1801.
zonder jaartal 1 blad
Schaal: zonder schaal
Vervaardigd door: anoniem.

B125 Caarte en de meetinge van de Gorsingen en aanwassen gelegen zuidwestwaarts van de Noordpolder van Ossendrecht en Hinkelenoord.
1784 1 blad
Schaal: zonder schaal
Vervaardigd door: J.B. Adan .

B126 Plan van de verkorting van de polder van Kruyslandt zoals deze zich op 26 mei 1749 heeft bevonden.
1749 1 blad
Schaal: 1:7.200
Vervaardigd door: anoniem.

2.40 LINIE VAN BRABANT.

B39I-B39VII Kaart van de inundaties tussen Bergen op Zoom aan de Schelde en Grave aan de Maas, uitmakende de zogenaamde Linie van Brabant.
1748-1754 1 blad
Schaal: zonder schaal
Vervaardigd door: anoniem.

B39I blad.

B39II blad.

B39III blad.

B39IV blad.

B39V blad.

B39VI blad.

B39VII blad.

B39X Kaart van de inundaties tussen Bergen op Zoom aan de Schelde en Grave aan de Maas, uitmakende de zogenaamde Linie van Brabant (waarop de verd. van de Z. eilanden).
zonder jaartal 1 blad
Schaal: zonder schaal
Vervaardigd door: ing. C.J. van der Graaff .

B39XX Kaart van de inundaties tussen Bergen op Zoom aan de Schelde en Grave aan de Maas, uitmakende de zogenaamde Linie van Brabant.
zonder jaartal 1 blad
Schaal: zonder schaal
Vervaardigd door: ing. C.J. van der Graaff .

B39XXX Kaart van de inundaties tussen Bergen op Zoom aan de Schelde en Grave aan de Maas, uitmakende de zogenaamde Linie van Brabant.

1 blad

Schaal: zonder schaal

- B40-B40I** Kaart van het noordelijk gedeelte van Staats-Brabant, tussen de Schelde bij Bergen op Zoom en de Maas bij Grave, met aanduiding van de ...
1754 2 bladen

Schaal: 1:21.600

Vervaardigd door: kapt.ing. J. Pierlinck .

B40 blad 1.**B40I** blad 2.

Niet raadpleegbaar

- B40a-B40aI** Kaart van het noordelijk gedeelte van Staats-Brabant, tussen de Schelde bij Bergen op Zoom en de Maas bij Grave, met aanduiding van de ... in twee bladen.

1751 2 bladen

Schaal: zonder schaal

Vervaardigd door: kapt.ing. J. Pierlinck .

B40a blad 1.**B40aI** blad 2.

- B40b-B40bI** Kaart van het noordelijk gedeelte van Staats-Brabant, tussen de Schelde bij Bergen op Zoom en de Maas bij Grave, met aanduiding van de ... in twee bladen.

1751 2 bladen

Schaal: zonder schaal

Vervaardigd door: kapt.ing. J. Pierlinck .

B40b blad 1.**B40bI** blad 2.

Niet raadpleegbaar

- B40c-B40cI** Kaart van het noordelijk gedeelte van Staats-Brabant, tussen de Schelde bij Bergen op Zoom en de Maas bij Grave, met aanduiding van de ... in twee bladen.

1751 2 bladen

Schaal: zonder schaal

Vervaardigd door: kapt.ing. J. Pierlinck .

B40c blad 1.**B40cI** blad 2.

Niet raadpleegbaar

- B40d-B40dII** Kaart van het noordelijk gedeelte van Staats-Brabant, tussen de Schelde bij Bergen op Zoom en de Maas bij Grave, met aanduiding van de ... in twee bladen met een blad profielen.

- 1751 3 bladen
 Schaal: zonder schaal
 Vervaardigd door: kapt.ing. J. Pierlinck .
B40d blad.
B40dI blad.
 Niet raadpleegbaar
B40dII blad.
- B41** Kaart van de Linie van Brabant, van de Schelde bij Bergen op Zoom tot Grave van de Maas, met aanduiding van de daartoe behorende inundaties, vestingen, posten, enz.
 1790 1 blad
 Schaal: 1:43.200
 Niet raadpleegbaar
 Vervaardigd door: ing. D.G.B. Dalhoff .
- B41a** Kaart van de Linie van Brabant, van Bergen op Zoom tot Breda. zonder jaartal 1 blad
 Schaal: zonder schaal
 Vervaardigd door: Van de Graaff .
- B42-B42b** Kaart van de Linie van Brabant van de Schelde bij Bergen op Zoom tot Grave aan de Maas, enz. als boven.
 1749-1751 2 bladen
 Schaal: 1:36.000
 Vervaardigd door: kapt. lt.ing. J. Pierlinck en J. Camp .
B42 blad 1.
B42b blad 2.
 Ontbreekt
- B42a** Kaart van de Linie van Brabant van de Schelde bij Bergen op Zoom tot Grave aan de Maas, enz. als boven. zonder jaartal 1 blad
 Schaal: zonder schaal
 Ontbreekt
 Vervaardigd door: J. Camp .
- B43.1-B43.3** Kaart van het gedeelte der Linie van Brabant tussen Bergen op Zoom aan de Schelde tot Lithoijen voorbij 's Bosch. 2e helft 18e eeuw 3 bladen
 Schaal: 1:2.1600
 Vervaardigd door: anoniem.
 De drie bladen van Situatiekaart B43 waren geen deel van de overbrenging van het betreffende kaartenarchief. Het eerste blad was sinds de jaren zeventig van de 20e eeuw in handen van een oud-medewerker van Defensie die de kaart naar eigen

zeggen op een zolder van een leegstaand kazernegebouw in Breda had aangetroffen. Najaar 2015 werd dit eerst blad aan het Nationaal Archief overgedragen. Of de twee andere bladen, de bijbehorende inscriptie en renvoyaen nog bestaan, is vooralsnog onbekend.

B43.1 Blad 1: "No. 1 Tertoole, Berge op Zoom, Steenberge, tot den Oudenbosch"

B43.2 Blad 2
Ontbreekt

B43.3 Blad 3
Ontbreekt

- B44** Carte du terrain compris entre Breda, Geertruidenberg, Bergen op Zoom et Steenbergen, des inondations et des ouvrages qui ont été faits pendant l'hiver de 1747-1748 par ordre du prince Louis de Brunswick Lunenbourg Wolfenbuttel.
1748 1 blad
Schaal: 1:37.000
Vervaardigd door: J.G. Mercker .
- B45** Kaart van het gedeelte der Linie van Brabant zich uitstreckende van Geertruidenberg langs Breda, Klundert en Steenbergen tot Bergen op Zoom met aanduiding der aanhorige inundatien, forten, posten enz.
1744 1 blad
Schaal: 1:21.600
Vervaardigd door: H. Draeck .
- B45a** Kaart van het gedeelte der Linie van Brabant zich uitstreckende van Geertruidenberg langs Breda, Klundert en Steenbergen tot Bergen op Zoom met aanduiding der aanhorige inundatien, forten, posten enz.
1748 2 bladen
Schaal: zonder schaal
Vervaardigd door: anoniem.
- B45b** Kaart van het gedeelte der Linie van Brabant zich uitstreckende van Geertruidenberg langs Breda, Klundert en Steenbergen tot Bergen op Zoom met aanduiding der aanhorige inundatien, forten, posten enz.
zonder jaartal 1 blad
Schaal: zonder schaal
Vervaardigd door: anoniem.
- B46** Kaart van de stelling (en van de in 1747-1748 gestelde inundatie) tussen Bergen op Zoom en Steenbergen.
1748 1 blad
Schaal: 1:21.600

Vervaardigd door: anoniem.

- B47** Kaart van de stelling (en van de inundatie) tussen Bergen op Zoom, Steenbergen en de Blauwe Sluis.
1779 1 blad
Schaal: 1:18.000
Vervaardigd door: dir. gen. Du Moulin .
- B47a** Kaart van de stelling (en van de inundatie) tussen Bergen op Zoom, Steenbergen en de Blauwe Sluis.
zonder jaartal 1 blad
Schaal: zonder schaal
Vervaardigd door: anoniem.
- B48** Kaart van het gedeelte van de Linie van Brabant van 's Bosch tot Bergen op Zoom, met aanduiding der aanhorige forten, posten en inundaties.
1747 1 blad
Schaal: 1:36.000
Niet raadpleegbaar
Vervaardigd door: anoniem.
- B49** Kaart van de rivier de Eendracht tot voorbij Tholen en van de aangelegen polders met aanduiding van de in 1747 door de luitenant kolonel Spalart ontworpen werken tot verdediging van die rivier.
1747 1 blad
Schaal: 1:11.520
Vervaardigd door: ing. D.W.C. Hattinga .
- B50** Kaart van de landen en polders gelegen tussen Tholen aan de Eendracht, en de Steenbergsche Vliet met aanduiding der door ...
1747 1 blad
Schaal: 1:11.520
Vervaardigd door: ing. D.W.C. Hattinga .
- B51** Kaart van de polders gelegen tussen Steenbergen en Tholen, waarop de in 1747 gestelde inundatie, en de daartoe behorende posten en batterijen, zijn afgebeeld.
1748 1 blad
Schaal: 1:11.500
Vervaardigd door: ing. D.W.C. Hattinga .
- B51a** Kaart van de polders gelegen tussen Steenbergen en Tholen, waarop de in 1747 gestelde inundatie, en de daartoe behorende posten en

batterijen, zijn afgebeeld.

1748

1 blad

Schaal: zonder schaal

Vervaardigd door: ing. D.W.C. Hattinga .

B51b

Kaart van de polders gelegen tussen Steenberg en Tholen, waarop de in 1747 gestelde inundatie, en de daartoe behorende posten en batterijen, zijn afgebeeld.

1748

1 blad

Schaal: zonder schaal

Vervaardigd door: ing. D.W.C. Hattinga .

B51c

Kaart van de polders gelegen tussen Steenberg en Tholen, waarop de in 1747 gestelde inundatie, en de daartoe behorende posten en batterijen, zijn afgebeeld (verkleind).

1748

1 blad

Schaal: 1:24.480

Vervaardigd door: ing. D.W.C. Hattinga .

B52

Kaart van de polders en landen gelegen tussen de rivier de Eendracht, Tholen en Steenberg met de afbeelding van de verdedigingswerken van 1747.

zonder jaartal

1 blad

Schaal: 1:36.000

Vervaardigd door: anoniem.

B53

Kaart van het terrein in de omtrek van Willemstad, Klumdert en Zevenbergen gelegen, waarop de forten en posten in 1747 en 1748 ter verdediging van die districten, aangelegd, zijn aangeduid.

zonder jaartal

1 blad

Schaal: 1:20.160

Vervaardigd door: anoniem.

B53a

Kaart van het terrein in de omtrek van Willemstad, Klumdert en Zevenbergen gelegen, waarop de forten en posten in 1747 en 1748 ter verdediging van die districten, aangelegd, zijn aangeduid.

1750

1 blad

Schaal: 1:20.160

Vervaardigd door: ing. Van Oosterzee .

B53b

Kaart van het terrein in de omtrek van Willemstad, Klumdert en Zevenbergen gelegen, waarop de forten en posten in 1747 en 1748 ter verdediging van die districten, aangelegd, zijn aangeduid.

-
- 1751 1 blad
Schaal: 1:20.160
Vervaardigd door: ing. Van Oosterzee .
- B54** Kaart van de inundatie en bijbehorende posten en batterijen tussen Geertruidenberg, Klundert en Willemstad gelegen.
zonder jaartal 1 blad
Schaal: 1:23.040
Vervaardigd door: anoniem.
- B54a** Kaart van de inundatie en bijbehorende posten en batterijen tussen Geertruidenberg, Klundert en Willemstad gelegen (doch zonder inundatie).
zonder jaartal 1 blad
Schaal: zonder schaal
Vervaardigd door: anoniem.
- B82-B82a** Kaart van de baronnie Linie van Brabant en van de heerlijkheid Princenland, met aanduiding van de batterijen aangelegd na 1713.
1746 2 bladen
Schaal: 1:25.920
Vervaardigd door: ing. D.W.C. Hattinga .
B82 blad 1.
B82a blad 2.
- B55** Kaart van de stellingen aan de Moerdijk en aan de mond van de Roodevaart, waarop de in maart 1793 door de Fransen aangelegde werken zijn aangeduid.
1793 1 blad
Schaal: 1:7.200
Vervaardigd door: contr. gen. A.J. de Bock .
- B55a** Kaart van de stellingen aan de Moerdijk en aan de mond van de Roodevaart, waarop de in maart 1793 door de Fransen aangelegde werken zijn aangeduid.
1793 1 blad
Schaal: zonder schaal
Vervaardigd door: contr. gen. A.J. de Bock .
- B56** Kaart van het terrein gelegen tussen Geertruidenberg en de Linie van den Hout, met aanduiding der inundatie in 1747-1748, gesteld geweest.
1753 1 blad
Schaal: 1:5.040
Vervaardigd door: P.A. Ketelaar .

-
- B56a** Kaart van het terrein gelegen tussen Geertruidenberg en de linie van den Hout, met aanduiding der inundatie in 1747-1748, gesteld geweest. 1753 1 blad
Schaal: zonder schaal
Vervaardigd door: P.A. Ketelaar .
- B57** Kaart van een gedeelte van de situatie zich uitstreckende van 's Bosch langs Heusden en Geertruidenberg tot Breda met aanduiding van de forten, posten en inundaties ... 1741-1742 1 blad
Schaal: 1:21.600
Vervaardigd door: ing. H. Draeck .
- B57b** Kaart van een gedeelte van de situatie zich uitstreckende van 's Bosch langs Heusden en Geertruidenberg tot Breda met aanduiding van de forten, posten en inundaties. 1745 1 blad
Schaal: zonder schaal
Vervaardigd door: ing. H. Draeck .
- B57a** Kaart van een gedeelte van de situatie zich uitstreckende van 's Bosch langs Heusden en Geertruidenberg tot Breda met aanduiding van de forten, posten en inundaties. zonder jaartal 2 bladen
Schaal: zonder schaal
Vervaardigd door: anoniem.
- B58** Kaart van een gedeelte van de Linie van Brabant zich uitstreckende van Geertruidenberg langs Breda, de rivier de Mark, de Dintel en Rozendaalse vliet tot ... 1759 1 blad
Schaal: 1:23.040
Vervaardigd door: kol. dir der fortific. Des Rocques en majoor ing. De Roy .
- B58a** Kaart van een gedeelte van de Linie van Brabant zich uitstreckende van Geertruidenberg langs Breda, de rivier de Mark, de Dintel en Rozendaalse vliet tot ... (beschadigd). zonder jaartal 1 blad
Schaal: zonder schaal
Vervaardigd door: anoniem.
- B58b** Kaart van een gedeelte van de Linie van Brabant zich uitstreckende van

-
- Geertruidenberg langs Breda, de rivier de Mark, de Dintel en Rozendaalse vliet tot ...
zonder jaartal 1 blad
Schaal: zonder schaal
Vervaardigd door: anoniem.
- B59** Kaart van een gedeelte van de Linie van Brabant waarop de inundaties Breda, Geertruidenberg en Heusden zijn aangeduid.
zonder jaartal 1 blad
Schaal: $\pm 1:27.200$
Vervaardigd door: anoniem.
- B60** Kaart van de inundatie en van de verschansingen zoals die zich in 1701 bevonden tussen Heusden en Geertruidenberg met een ontwerp van het jaar 1724 om de Maas langs eerstgenoemde plaats te leiden.
1701-1730 1 blad
Schaal: $\pm 1:57.100 - 5.760$
Vervaardigd door: ing. J.P. Prévost .
- B60a** Kaart van de inundatie en van de verschansingen zoals die zich in 1701 bevonden tussen Heusden en Geertruidenberg met een ontwerp van het jaar 1724 om de Maas langs eerstgenoemde plaats te leiden.
zonder jaartal 1 blad
Schaal: zonder schaal
Vervaardigd door: anoniem.
- B61** Kaart van een gedeelte van de Linie van Brabant zich uitstrekkende van Geertruidenberg langs de rivieren de Mark, de Dintel en de Rozendaalse vliet ...
1782 1 blad
Schaal: 1:23.040
Vervaardigd door: P.A. Ketelaar .
- B62** Kaart van het gedeelte van de Linie van Brabant tussen het fort Crevecoeur en Geertruidenberg, en van het land van Altena, met de rivieren de Merwede en de Maas.
1775 1 blad
Schaal: 1:24.000
Vervaardigd door: ing. D.G.B. Dalhoff .
- B63** Kaart van een gedeelte van de Linie van Brabant begrepen tussen Geertruidenberg en Steenberg.
1816 1 blad

Schaal: 1:24.000
Vervaardigd door: J. Beest .

- B64** Kaart van het terrein tussen Geertruidenberg en Breda, met aanduiding van de inundaties en verdedigingswerken.
zonder jaartal 1 blad
Schaal: 1:20.000
Vervaardigd door: brig.ing. Te Velde .

- B64a** Kaart van het terrein tussen Geertruidenberg en Breda, met aanduiding van de inundaties en verdedigingswerken.
zonder jaartal 3 bladen
Schaal: zonder schaal
Vervaardigd door: anoniem.

- B64a-B64a** Kaart van het terrein tussen Geertruidenberg en Breda, met aanduiding van de inundaties en verdedigingswerken.
zonder jaartal 2 bladen
Schaal: zonder schaal
Vervaardigd door: anoniem.
B64a blad 1.
B64a blad 2.

- B65** Kaart van de Oude Maas met het terrein op haar beide oevers gelegen, met aanduiding van de toegangen welke voor 1724 in tijd van oorlog met verdedigingswerken voorzien werden.
1724 1 blad
Schaal: 1:5.760
Vervaardigd door: ing. J.P. Prevoost .

- B65a** Kaart van de Oude Maas met het terrein op haar beide oevers gelegen, met aanduiding van de toegangen welke voor 1724 in tijd van oorlog met verdedigingswerken voorzien werden.
1778 1 blad
Schaal: 1:11.520
Vervaardigd door: ing. D.G.B. Dalhoff .

- B65b** Kaart van de Oude Maas met het terrein op haar beide oevers gelegen, met aanduiding van de toegangen welke voor 1724 in tijd van oorlog met verdedigingswerken voorzien werden.
zonder jaartal 1 blad
Schaal: zonder schaal
Vervaardigd door: anoniem.

-
- B66** Kaart van de stelling tussen Breda en Geertruidenberg en van de daartoe behorende inundaties.
1793 1 blad
Schaal: 1:36.000
Vervaardigd door: Joh. Camp .
- B67** Kaart van de zogenaamde Langstraat vanaf Heusden tot Geertruidenberg en van de Oude Maas waarop de verdedigingswerken en de ...
1724 2 bladen
Schaal: 1:5.760
Vervaardigd door: ing. J. P. Prevoost .
- B68** Kaart van de vesting Heusden van het Hemertseiland en van een gedeelte van de rivier de Maas met omliggende landen.
1734 1 blad
Schaal: 1:5.760
Vervaardigd door: ing. J.P. Prevoost .
- B69** Kaart van de landen gelegen ten Oosten en ten Noorden van de vesting Heusden, van het Hemertseiland, en van een gedeelte van de rivier de Maas, met een ontwerp om die rivier voorbij genoemde vesting af te leiden.
1738 1 blad
Schaal: 1:5.760
Vervaardigd door: ing. F. Hertell en J.P. Prevoost .
- B69a** Kaart van de landen gelegen ten Oosten en ten Noorden van de vesting Heusden, van het Hemertseiland, en van een gedeelte van de rivier de Maas, met een ontwerp om die rivier voorbij genoemde vesting af te leiden.
1738 1 blad
Schaal: zonder schaal
Vervaardigd door: ing. J.P. Prevoost .
- B70.1-B70.4** Kaart van de landen van Altena en Heusden met de Langstraat, waarop de inundatie tussen Geertruidenberg en 's Bosch en 1748 is voorgesteld in vier bladen.
1748 4 bladen
Schaal: 1:24.480
Vervaardigd door: P.A. Ketelaar .
B70.1 blad 1.

- B70.2** blad 2.
Ontbreekt
- B70.3** blad 3.
Ontbreekt
- B70.4** blad 4.
Ontbreekt

- B70a** Kaart van de landen van Altena en Heusden met de Langstraat, waarop de inundatie tussen Geertruidenberg en 's Bosch.
1751
Schaal: zonder schaal
Vervaardigd door: P.A. Ketelaar .
- B70b** Kaart van de landen van Altena en Heusden met de Langstraat, waarop de inundatie tussen Geertruidenberg en 's Bosch.
1765
Schaal: zonder schaal
Vervaardigd door: P.A. Ketelaar .
- B70c** Kaart van de landen van Altena en Heusden met de Langstraat, waarop de inundatie tussen Geertruidenberg en 's Bosch.
zonder jaartal
Schaal: zonder schaal
Vervaardigd door: anoniem.
- B70d** Kaart van de landen van Altena en Heusden met de Langstraat, waarop de inundatie tussen Geertruidenberg en 's Bosch.
zonder jaartal
Schaal: zonder schaal
Vervaardigd door: anoniem.
- B71** Kaart van de zogenaamde Langstraatse-inundatie, met onderhorige verdedigingswerken tussen de stelling bij Steelhoven en de Groenendijk.
1748 2 bladen
Schaal: zonder schaal
Vervaardigd door: P.A. Ketelaar .
- B71a** Kaart van de zogenaamde Langstraatse-inundatie, met onderhorige verdedigingswerken tussen de stelling bij Steelhoven en de Groenendijk.
1751
Schaal: zonder schaal
Vervaardigd door: anoniem.
- B71b** Kaart van de zogenaamde Langstraatse-inundatie, met onderhorige

verdedigingswerken tussen de stelling bij Steelhoven en de Groenendijk.
1749

Schaal: zonder schaal

Vervaardigd door: anoniem.

B71c Kaart van de zogenaamde Langstraatse-inundatie, met onderhorige
verdedigingswerken tussen de stelling bij Steelhoven en de Groenendijk.
zonder jaartal

Schaal: zonder schaal

Vervaardigd door: anoniem.

B71d Kaart van de zogenaamde Langstraatse-inundatie, met onderhorige
verdedigingswerken tussen de stelling bij Steelhoven en de Groenendijk.
zonder jaartal

Schaal: zonder schaal

Vervaardigd door: anoniem.

B72 Kaart van de landen van Heusden en Altena en van de zogenaamde
langstraat, met aanduiding van de binnen de inundaties en van een
gedeelte van de generaliteitswaterlinie.

1778-1779

1 blad

Schaal: 1:48.000

Vervaardigd door: kapt.ing. D.G.B. Dalhoff .

B73 Kaart van een gedeelte van de Langstraat, van de Overlaat, tussen
Baardwijk en Drunen, en van de stellingen bij Sprang en bij Waspik.

1779-1780

6 bladen

Schaal: 1:2.448

Vervaardigd door: kapt.ing. D.G.B. Dalhoff .

B74 Kaart van de polders gelegen tussen de stelling bij Steelhoven voorbij
die van Waspik tot het dorp Kappel, waarop zijn aangeduid de
peilnummers der ...

1747

2 bladen

Schaal: 1:10.080

Vervaardigd door: ing. H. Lotsy en P.A. Ketelaar .

B74a Kaart van de polders gelegen tussen de stelling bij Steelhoven voorbij
die van Waspik tot het dorp Kappel, waarop zijn aangeduid de
peilnummers der ... in drie bladen met aanmerkingen van ing. J.P.
Prevoost, ing. H. Lotsy en P.A. Ketelaar.

1747

3 bladen

Schaal: zonder schaal

-
- B75** Kaart van de inundatie tussen 's Bosch en Heusden.
178?
Schaal: 1:36.000
Vervaardigd door: anoniem. 1 blad
- B75a** Kaart van de inundatie tussen 's Bosch en Heusden.
zonder jaartal
Schaal: zonder schaal
Vervaardigd door: anoniem. 1 blad
- B76** Kaart van het terrein gelegen tussen de vesting Grave en Sprang met
aanduiding van de Bosse inundatie en Heusdense, met aanhorige
verdedigingswerken in 1746-1747.
1747
Schaal: 1:36.000
Vervaardigd door: E.G. van der Plaat . 1 blad
- B77** Kaart van de omstreken der dorpen Oss, Geffen, Tiffelen en Lithoijen
waarop de stellingen bij laatstgenoemd dorp en die bij Luttereind zijn
aangeduid.
zonder jaartal
Schaal: 1:10.000
Vervaardigd door: anoniem. 1 blad
- B83** Kaart der situatie van het terrein tussen 's Bosch en het zogenaamde
Berscheveld beneden Geertruidenberg waarop de militaire inundaties
zijn aangeduid.
zonder jaartal
Schaal: 1:20.000
Vervaardigd door: anoniem. 1 blad
- B84** Kaart der situatie van het terrein van Kuik langs Grave tot 's Bosch
waarop de Bossche Inundatie is voorgesteld.
zonder jaartal
Schaal: 1:20.000
Vervaardigd door: anoniem. 1 blad
- B85** Kaart van het terrein gelegen tussen 's Bosch en Geertruidenberg
waarop zijn aangeduid, de doorbraken van het jaar 1658, de linie op de
hoogte van Sprang, enz.
zonder jaartal
Schaal: 1:26.400 1 blad

Vervaardigd door: anoniem.

- B85a** Kaart van het terrein gelegen tussen 's Bosch en Geertruidenberg waarop zijn aangeduid, de doorbraken van het jaar 1658, de linie op de hoogte van Sprang, enz.
zonder jaartal 1 blad
Schaal: zonder schaal
Vervaardigd door: anoniem.
- B75c** Kaart van de inundatie tussen 's Bosch en Heusden.
1780 1 blad
Schaal: zonder schaal
Ontbreekt
Vervaardigd door: anoniem.
- B88** Caart van de waterstaat van 's Bosch tussen Geertruidenberg en 's Bosch met de nieuw gemaakte overlaat in de Langstraat tussen Baartwijk en Drunen in de jaren 1766.
1773 1 blad
Schaal: 1:46.800
Vervaardigd door: ing. D.G.B. Dalhoff .
- B88a** Caart van de waterstaat van 's Bosch tussen Geertruidenberg en 's Bosch met de nieuw gemaakte overlaat in de Langstraat tussen Baartwijk en Drunen in de jaren 1766, zonder project, enz.
zonder jaartal 1 blad
Schaal: zonder schaal
Vervaardigd door: anoniem.
- B91** Kaart van de situatie tussen de steden Steenberg en Bergen op Zoom (van de inondatie, en van een ontwerp tot verlenging van de linie).
zonder jaartal 1 blad
Schaal: 1:27.000
Vervaardigd door: anoniem.
- B92** Kaarten en afbeeldingen van de eilanden waarin gelegen zijn de steden Willemstad en Zundert met onderhorige forten ...
zonder jaartal 1 blad
Schaal: ±1:12.500
Vervaardigd door: anoniem.
- B94** Pocessie en inundatie tussen Bergen op Zoom en Roversfort (met vermelding van de eigenaars) en grootte der percelen grond.

-
- zonder jaartal 1 blad
Schaal: 1:5.760
Vervaardigd door: anoniem.
- B95** Situatie tekening van het Verschanst kamp Koning Willem II. met het omliggend terrein en de vesting 's Bosch. 1846 1 blad
Schaal: 1:20.000
Vervaardigd door: maj. ing. E.J. Eekhout en kapt.ing. Van Ingen .
- B107** Croquis à vue de la ligne de défense lelang du Waal et de la Meuse depuis Sennewijne jusqu'à l'inondation de Heusden, chevalier de la Grandville et Louis de la Chevardièrè. 1794 1 blad
Schaal: zonder schaal
- B108** Kaart van het land van Heusden Altena en Langstraat, op last van de controlleur generaal C.J. van der Graaff aanmerkelijk verbeterd in de jaren 1780 1 blad
Schaal: 1:23.040
Vervaardigd door: P.A. Ketelaar .
- B117** Kaart figuratief van 's-Hertogenbosch, Heusden, Geertruidenberg en Breda met onderhorende forten en omliggende situatie. 1743 1 blad
Schaal: 1:21.600
Vervaardigd door: ing. Le Fèvre .
- B110** Kaart van de situatie langs en gedeelte van de rivier de Mark strekkende van Ter Heyde tot voorbij Lamsgatsveer alsmede van de Zevenbergse Vaart, enz. 1777 1 blad
Schaal: 1:2.160
Vervaardigd door: anoniem.
- B111** Kaart van de situatie der zogenaamde Lange straatse buitendijkse hooylanden gelegen tussen de landen van Loop der Oude Maas, Heusden en de Langstraat ... 1776 1 blad
Schaal: 1:72.000
Vervaardigd door: anoniem.

-
- B112** Kaart van de situatie tussen 's Bosch en Geertruidenberg bevattende een gedeelte van het land van Heusden, de Langstraat en de loop van de Oude Maas.
zonder jaartal 1 blad
Schaal: 1:23.040
Vervaardigd door: anoniem.
- B114** Kaart der situatie van de Environs van Bergen op Zoom en van ter Tholen waarop aangewezen zijn, de landen die in het jaar 1747 geinundeerd geweest zijn ...
1757 1 blad
Schaal: 1:21.600
Vervaardigd door: ing. C.J. v.d. Graaff .
- Kaart van de Baronie van Steenberg en de Heerlijkheid Prinsenhof tesamen gesteld uit ...
1746 1 blad
Schaal: ±1:1/11.520
Vervaardigd door: D.W.C. Hattinga .
Ontbreekt.
- B127** (Kaart van Willemstad, Klundert en omliggende land in klein bestek, alle)
...
1746 1 blad
Schaal: 1:3456.864
Vervaardigd door: ing. W. Oosterzee en D.W.C. Hattinga .
- B128** Situatie van de rivieren de Mark en de Rosendaalse Vliet, omtrent het Stouters of Stampersgat en omtrent het Lindenbergse Veer, met projecten van de aldaar aan te leggen werken.
1785 2 bladen
Schaal: 1:7.200
Ontbreekt
Vervaardigd door: anoniem.
- B129** Kaart van de situatie van Breda tot Geertruidenberg met de tussen gelegen retranchementen en de uitgestrektheid van de inundaties, zoals zij kan geformeerd worden.
17.. 1 blad
Schaal: 1:7.200
Vervaardigd door: ing. F.A. Mesmer .

-
- B131** Verschanste legerplaats bij Vught. Tekening van de waterpassing van de
rijksgrond tussen de Lunetten nr. 1, 2 en 3 en het fort Isabella.
1859 2 bladen
Schaal: 1:2500.100
Vervaardigd door: kol.ing. P. Noot en 2e luit.ing. Eland .
- B131a** Verschanste legerplaats bij Vught. Tekening van de waterpassing van de
rijksgrond tussen de Lunetten nr. 1, 2 en 3 en het fort Isabella.
zonder jaartal 1 blad
Schaal: zonder schaal
Vervaardigd door: anoniem.
- B131b** Verschanste legerplaats bij Vught. Tekening van de waterpassing van de
rijksgrond tussen de Lunetten nr. 1, 2 en 3 en het fort Isabella.
zonder jaartal 1 blad
Schaal: zonder schaal
Vervaardigd door: anoniem.
- B136** Kaart van de environs van de stad Grave naast een groot gedeelte van 't
Landt van Cuyk, (dienende tot supplement van de kaart B40).
1752 1 blad
Schaal: 1:21.600
Vervaardigd door: ing. J. Pierlinck .
- B138** Kaart van Baarle-Nassau, Hilvarenbeek, Alphen, Oisterwijk.
zonder jaartal 2 bladen
Schaal: 1:25.000
Vervaardigd door: A.J. Bogaerts .
- B139** Kaart van Ravestein, Grave en Kuyk.
zonder jaartal 2 bladen
Schaal: 1:25.000
Vervaardigd door: A.J. Bogaerts .
- B140** Kaart van Waspik, Waalwijk en Loon op Zand.
zonder jaartal 1 blad
Schaal: 1:25.000
Vervaardigd door: A.J. Bogaerts .
- B141** Kaart van de gemeente Wouw.
zonder jaartal 1 blad
Schaal: 1:20.000
Vervaardigd door: A.J. Bogaerts .

-
- B142** Kaart van de situatie tussen Willemstad en Geertruidenberg.
zonder jaartal 1 blad
Schaal: 1:21.600
Vervaardigd door: A.J. Bogaerts .
- B144** Kaart figuratief van het grootste gedeelte van Noord-Brabant.
zonder jaartal 4 bladen
Schaal: zonder schaal
Ontbreekt
Vervaardigd door: Hendrik Verhees .
- B145** Kaart van de rechter vleugel van de Noord-Brabantse linie van de
Volkerak tot Geertruidenberg benevens achtergelegen stellingen.
1869 1 blad
Schaal: 1:20.000
Vervaardigd door: luit.ing. J.J. Brouwer en kapt. E.A. Stolk (ing.)
- Kaart van de rechter vleugel van de Noord-Brabantse linie van de
Volkerak tot Geertruidenberg benevens achtergelegen stellingen.
zonder jaartal 1 blad
Schaal: zonder schaal
Vervaardigd door: anoniem.
Kopie op linnen
Ontbreekt.
- B146** Kaart van het terrein gelegen tussen de stad Grave en Capelle,
vervattende geformeerde inundaties van de stad Grave, 's
Hertogenbosch en Heusden ...
zonder jaartal 1 blad
Schaal: 1:36.000
Vervaardigd door: anoniem.
- B147** Kaart van het terrein, gelegen tussen Bergen op Zoom en Waspik,
vervattende geformeerde inundaties van Bergen op Zoom, Steenberg
...
zonder jaartal 1 blad
Schaal: 1:36.000
Vervaardigd door: anoniem.
- B148** Kaart van Staats-Brabant, waarop gebracht zijn de artificiele inundaties
tussen de Schelde en de Maas, alsmede alle sterktens, enz. van 1747 tot
1795 aangelegd.
1781

Vervaardigd door: W. van der Graaff , oud kapt.

- B149** Kaart figuratief van het terrein gelegen tussen Heusden en Geertruidenberg - vervattende Langstraat en de daarin gelegen Overlaat - tot ...
 zonder jaartal 1 blad
 Schaal: zonder schaal
 Vervaardigd door: Joh. Camp (ing.) en Jurat .

B150.1-B150.9

Terreinschets van de stelling van Heusden tot St. Andries.
 1877 11 bladen

Schaal: zonder schaal
 Vervaardigd door: anoniem.

- B150.1** blad 1.
B150.2 blad 2.
B150.3 blad 3.
B150.4 blad 4.
 Ontbreekt
B150.5 blad 5.
 Ontbreekt
B150.6 blad 6.
 Ontbreekt
B150.7 blad 7.
B150.8 blad 8.
 Ontbreekt
B150.9 blad 9.
 Ontbreekt
B150.10 blad 10.
 Ontbreekt
B150.11 blad 11.
 Ontbreekt

- B152** Plan de la situation entre Bergen op Zoom, Steenberg en Tolen avec l'inondation et nouveaux ouvrages que l'on a construit pour en disputer le passage à l'ennemu.
 zonder jaartal 1 blad
 Schaal: zonder schaal
 Vervaardigd door: Johan Gottfried Merckelen .

2.41 BREDA.

- B78** Kaart van de zogenaamde lage Heide gelegen tussen Breda en Oosterhout, met aanduiding ...

-
- 1768 1 blad
Schaal: zonder schaal
Vervaardigd door: J.B. Vigelin van Claerbergen .
- B79** Kaart van de richting van een ontwerp-kanaal tussen Breda en de Moerdijk, in twee bladen.
1845 2 bladen
Schaal: 1:15.000 en 1:200
Vervaardigd door: ing. van de waterstaat N.J. van der Lee .
- B99** Kaart figuratief van zekere hoeve toekomstende aan Z.K.H. de Prins van Oranje en gelegen tussen Breda, Dongen en Oosterhout.
1769 2 bladen
Schaal: $\pm 1:3.240$
Ontbreekt
Vervaardigd door: A. van Leijssen .
- B100** Kaart van de zogenaamde societeit of ook wel Heihoeve, toekomstende aan de Prins van Oranje, gelegen tussen Breda, Dongen en Oosterhout.
1787 1 blad
Schaal: 1:3.300
Vervaardigd door: ing. J.L. van der Meer en F.A. Mesmer .
- B100a** Kaart van de zogenaamde societeit of ook wel Heihoeve, toekomstende aan de Prins van Oranje, gelegen tussen Breda, Dongen en Oosterhout.
zonder jaartal 1 blad
Schaal: zonder schaal
Vervaardigd door: anoniem.
- 2.42 BRESKENS.**
- B80** Kaart van de gemeente Breskens.
1821 1 blad
Schaal: 1:5.000
Vervaardigd door: A. Holster .
- B87** Plan van de omstreken van de forten Frederik Hendrik, Willem I en van het havenfort te Breskens.
zonder jaartal 6 bladen
Schaal: 1:2.500
Vervaardigd door: anoniem.

2.43 BRIELLE.

- Kaart van de gronden gelegen om en nabij de vesting Brielle en onderhorige batterij.
zonder jaartal 1 blad
Schaal: zonder schaal
Vervaardigd door: anoniem.
Ontbreekt.

2.44 BIJLANDSE WAARD.

- B143** Peiling in het nieuwe kanaal op de Bijlandse-Waard (thans Sallandse Waard) op 26 augustus 1775 gedaan.
zonder jaartal 1 blad
Schaal: zonder schaal
Vervaardigd door: anoniem.

2.45 HET CLOOSTER.

- C2** Kaart van de hofstede genaamd het Barnadiete klooster (genaamd Hemelspoort) met zijn omliggende landen (bij Heemstede aan het Zuider Sparen).
1744 2 bladen
Schaal: 1:1.584
Vervaardigd door: Dirk Klinkenberg .
- C3** Kaart van de Hofstede genaamd het Klooster bij Haarlem.
1746 1 blad
Schaal: 1:1.080
Vervaardigd door: Dirk Klinkenberg .

2.46 CROESBEEK.

- C1** Kaarten van de Hofstede Croesbeek of Schapenbosch genaamd, gelegen op de limiet van Heemstede en Vogelenzang.
1632, 1744-1746 6 bladen
Schaal: 1:2.880, 1:1.448 en 1:1.728
Vervaardigd door: P. Wils , 1632, M. Bolstra en D. Klinkenberg , 1744-1746.

2.47 CULEMBORG.

- C4** Kaart van de gemeente Culemborg.

zonder jaartal 2 bladen
Schaal: 1:10.000
Vervaardigd door: anoniem.

2.48 DALEM.

D1 Kaart van een gedeelte van de dijk tussen Gorinchem en Dalem in de omtrek van de Dalemse-Sluis.
1779 1 blad
Schaal: 1:1.008
Vervaardigd door: ing. D.G.B. Dalhoff .

2.49 DEIL.

D15 Kaart van de gemeente Deil.
zonder jaartal 1 blad
Schaal: 1:10.000
Vervaardigd door: anoniem.

2.50 DELFLANDS DUINEN.

S20 Kaart van Delflands-Duinen tussen Hoek van Holland en Scheveningen.
zonder jaartal 1 blad
Schaal: zonder schaal
Vervaardigd door: anoniem.

D11 Kaart figuratief der plaatselijke ligging van alle schouwbare wegen en wateren binnen het hoogheemraadschap van Delfland.
1801 1 blad
Schaal: ±1:35.000
Vervaardigd door: H. van de Velde .

2.51 DINTEL.

D2 Kaart van de rivieren de Mark, en Dintel met aanduiding van een ontwerp van inspecteur Sabrier om die rivieren aan de mond met een dam te sluiten.
1804 1 blad
Schaal: 1:7.200
Vervaardigd door: J. Sabrier .

2.52 DOESBURG.

--- Kaart van de gemeente Doesburg, Buddings.

1837
Schaal: 1:5.000
Ontbreekt. 1 blad

D4 Kaart van de omstreken der vesting Doesburg in 6 bladen, naar opmetingen van het kadaster vervaardigd. 6 bladen
zonder jaartal
Schaal: 1:2.500
Vervaardigd door: ing. W. Kuijk .

D14 Doesburgse Venen en de Vliert, anno 1658 in juli, door last van mijn heren van rekeningen deze kaart gedelineerd, en daarin de Eedse en Doesburg. 1 blad
1658
Schaal: ±1:10.800
Vervaardigd door: J. van Geelkerk .

D18 Schetstekening van de landen en inundaties boven de stadsdam te Doesburg tot bij en boven Drempt. 2 bladen
1817
Schaal: 1:46.800
Ontbreekt
Vervaardigd door: J. Engelman .

2.53 DOLLARD.

D5 Kaart van de kerspelen welke in 1277 zijn overstroomd, en thans den Dollard uitmaken. 1 blad
Schaal: ±1:75.600
Vervaardigd door: anoniem.

2.54 DOORWERTH.

D12II-D12II.9 Kaart van de heerlijkheid Doorwerth. 17 bladen
1758
Schaal: 1:7.920
Vervaardigd door: Dirk Klinkenberg .
D12II blad.
D12II.1 blad.
D12II.2 blad.
D12II.3 blad.
D12II.4 blad.

D12II.5	blad.
D12II.6	blad.
D12II.7	blad.
D12II.8	blad.
D12II.9	blad.
D12II.10	blad.
D12II.11	blad.
D12II.12	blad.
D12II.13	blad.
D12II.14	blad.
D12II.15	blad.
D12II.16	blad.
D12II.17	blad.
D12II.18	blad.

D12I1a-D12I9

Met de eerste brouillon tekeningen van de meting.
1752-1755

25 bladen

D12I1a	blad.
D12I1b	blad.
D12I2	blad.
D12I3	blad.
D12I4	blad.
D12I5	blad.
D12I6	blad.
D12I7	blad.
D12I8	blad.
D12I9	blad.
D12I10	blad.
D12I11	blad.
D12I12	blad.
D12I13	blad.
D12I14	blad.
D12I15	blad.
D12I16	blad.
D12I17	blad.
D12I18	blad.
D12I19	blad.
D12I20	blad.
D12I24	blad.
D12I25	blad.

D12I26 blad.
Ontbreekt

D12I27 blad.
Ontbreekt

2.55 DRENTHE.

D6 Kaart van een gedeelte der provincie Drenthe tussen de vesting Koevorden en Emmen, waarop ...
1752 1 blad
Schaal: 1:14.400
Vervaardigd door: luit.ing. D.W.C. Hattinga .

D7I-D7V57 Topografische kaart van de provincie Drenthe, gedeelten van Groningen en Gelderland. Topografische kaart van de Situatie tussen Emmerik en Haaksbergen en van de Groninger ...
1811-1812 67 bladen
Schaal: 1:20.000
Vervaardigd door: anoniem.
Zie: H.J. Versfelt (2010) *De Franse kaarten van Drenthe, 1811-1813* (Eelde: Barkhuis)

D7I Blad I: overzichtsblad
Niet raadpleegbaar

D7II Blad II: overzichtsblad
Niet raadpleegbaar

D7L49 Blad L49
Niet raadpleegbaar

D7L50 Blad L50
Niet raadpleegbaar

D7L51 Blad L51
Niet raadpleegbaar

D7M51 Blad M51
Niet raadpleegbaar

D7M52 Blad M52
Niet raadpleegbaar

D7N43 Blad N43
Niet raadpleegbaar

D7N44 Blad N44
Niet raadpleegbaar

D7N45 Blad N45
Niet raadpleegbaar

D7N46 Blad N46
Niet raadpleegbaar

D7N51 Blad N51
Niet raadpleegbaar

D7N52 Blad N52

	Niet raadpleegbaar
D7O35	Blad O35
	Niet raadpleegbaar
D7O43	Blad O43
	Niet raadpleegbaar
D7O44	Blad O44
	Niet raadpleegbaar
D7O45	Blad O45
	Niet raadpleegbaar
D7O46	Blad O46
	Niet raadpleegbaar
D7O47	Blad O47
	Niet raadpleegbaar
D7O48	Blad O48
	Niet raadpleegbaar
D7O49	Blad O49
	Niet raadpleegbaar
D7O50	Blad O50
D7O51	Blad O51
	Niet raadpleegbaar
D7O52	Blad O52
	Niet raadpleegbaar
D7P35	Blad P35
	Niet raadpleegbaar
D7P36	Blad P36
	Niet raadpleegbaar
D7P37	Blad P37
	Niet raadpleegbaar
D7P38	Blad P38
	Niet raadpleegbaar
D7P43	Blad P43
	Niet raadpleegbaar
D7P44	Blad P44
	Niet raadpleegbaar
D7P45	Blad P45
	Niet raadpleegbaar
D7P46	Blad P46
	Niet raadpleegbaar
D7P47	Blad P47
	Niet raadpleegbaar
D7P48.1	Blad P48.1
	Niet raadpleegbaar
D7P48.2	Blad P48.2
	Niet raadpleegbaar
D7P49	Blad P49

	Niet raadpleegbaar
D7P50	Blad P50
	Niet raadpleegbaar
D7P52	Blad P52
	Niet raadpleegbaar
D7P53	Blad P53
	Niet raadpleegbaar
D7P54	Blad P54
D7Q36	Blad Q36
	Niet raadpleegbaar
D7Q37	Blad Q37
	Niet raadpleegbaar
D7Q38	Blad Q38
	Niet raadpleegbaar
D7Q45	Blad Q45
	Niet raadpleegbaar
D7Q46	Blad Q46
	Niet raadpleegbaar
D7Q47	Blad Q47
	Niet raadpleegbaar
D7Q48	Blad Q48
	Niet raadpleegbaar
D7Q50	Blad Q50
	Niet raadpleegbaar
D7Q51	Blad Q51
	Niet raadpleegbaar
D7Q52	Blad Q52
	Niet raadpleegbaar
D7Q53	Blad Q53
	Niet raadpleegbaar
D7Q54	Blad Q54
	Niet raadpleegbaar
D7Q55.1	Blad Q55.1
	Niet raadpleegbaar
D7Q55.2	Blad Q55.2
	Niet raadpleegbaar
D7Q55.3	Blad Q55.3
	Niet raadpleegbaar
D7Q56	Blad Q56
	Niet raadpleegbaar
D7R50	Blad R50
	Niet raadpleegbaar
D7R51	Blad R51
	Niet raadpleegbaar
D7R52	Blad R52

	Niet raadpleegbaar	
D7R53	Blad R53	
	Niet raadpleegbaar	
D7R54	Blad R54	
	Niet raadpleegbaar	
D7R55-R56.1		Blad R55/R56.1
	Niet raadpleegbaar	
D7R56.2	Blad R56.2	
	Niet raadpleegbaar	
D7R56.3	Blad R56.3	
	Niet raadpleegbaar	
D7S56.1	Blad S56.1	
	Niet raadpleegbaar	
D7S56.2	Blad S56.2	
	Niet raadpleegbaar	
D7S57	Blad S57	
	Niet raadpleegbaar	
D7T54	Blad T54	
	Niet raadpleegbaar	
D7T55	Blad T55	
	Niet raadpleegbaar	
D7T56	Blad T56	
	Niet raadpleegbaar	
D7T57	Blad T57	
	Niet raadpleegbaar	
D7U53	Blad U53	
	Niet raadpleegbaar	
D7U54	Blad U54	
	Niet raadpleegbaar	
D7U55	Blad U55	
	Niet raadpleegbaar	
D7V55	Blad V55	
	Niet raadpleegbaar	
D7V56	Blad V56	
	Niet raadpleegbaar	
D7V57	Blad V57	
	Niet raadpleegbaar	
D8	Kaart van het terrein vanaf Meppel langs de Hoogeveense vaart, Hoogeveen, Zwinderen, Wachteren en Abbing tot ... 1845	1 blad
	Schaal: 1:20.000 en 1:100	
	Vervaardigd door: asp. ing. J. Strooburg .	
D9	Kaart van een gedeelte der L.O. kanalisatie der provincie Drenthe met de	

zijtak naat Koevorden, en van de kunstwerken, welke in het belang der verdediging zouden moeten worden daargesteld.

1846

1 blad

Schaal: 1:20.000

Vervaardigd door: kapt.ing. J. Carsten .

D9a

Kaart van een gedeelte der L.O. kanalisatie der provincie Drenthe met de zijtak naat Koevorden, en van de kunstwerken, welke in het belang der verdediging zouden moeten worden daargesteld.

zonder jaartal

1 blad

Schaal: zonder schaal

Vervaardigd door: anoniem.

D17

Lengteprofiel van het gehele Drentse Kanaal van Assen naar Meppel.

1816

1 blad

Schaal: zonder schaal

Vervaardigd door: anoniem.

2.56 DRIMMELEN.

D13

Kaart van de buiten en binnenrub, liggende aan de verdronken waard van Zuid-Holland onder Drimmelen behorende aan de prins van Oranje.

1785

1 kaart

Schaal: Z.H. 1:1.785

Vervaardigd door: P. Ketelaar .

2.57 DUSSENSCHE ZEEDIJK.

D10

Kaart van de doorsnijding van de Dussensche Zeedijk met de straatweg van Breda op Gorinchem.

1832

1 blad

Schaal: 1:5.000

Vervaardigd door: luit.ing. K.F. Keer .

D16

Plannen van de in 1833 aangekochte gronden en huizen gelegen aan de Dussensche Zeedijk nabij het Keizersveer aan het Oude Maasje.

1833

3 bladen

Schaal: 1:2500.500

Ontbreekt

Vervaardigd door: kol. Valter .

2.58 LINIE VAN DE EEMS.

E1-E1t

Kaart van de Linie van de Eems tussen de rivier de Vecht en de Dollard

met een ontwerp tot bevestiging van de verdedigingsstelling.
zonder jaartal 12 bladen

Schaal: 1:7.200

Vervaardigd door: ing. P. de la Rive .

- E1** blad.
Ontbreekt
- E1c** blad.
- E1d** blad.
- E1e** blad.
- E1e** blad.
- E1f** blad.
- E1ghi** blad.
- E1k** blad.
- E1lmn** blad.
Niet raadpleegbaar
- E1op** blad.
- E1q** blad.
- E1rs** blad.
- E1t** blad.

E2 Kaart van het terrein gelegen tussen de dorpen Ter Apel en Roswinkel van de Leidijken tot aan de ...
1798 1 blad

Schaal: 1:5.760

Vervaardigd door: luit. ing. P. van Weertenberg .

E3 Kaart van de dorpen Ter Apel en Roswinkel, en van het tussen gelegen terrein, met aanduiding van de Leidijken en van de in 1798 aangelegde schansen.
zonder jaartal 1 blad

Schaal: 1:5.760

Vervaardigd door: anoniem.

--- Kaart van een waterpassing langs de Zellingersloot, en een van de Ruiten-Aa, en van de betrekkelijke ligging van de Müssel en Ruiten- Aa.
1819 1 blad

Schaal: 1:40.000

Vervaardigd door: anoniem.

Ontbreekt.

2.59 EENDRACHT.

E5 Kaart van de rivier de Eendracht en van de aangrenzende polders met

daarin gelegen forten.

zonder jaartal

1 blad

Schaal: 1:11.520

Vervaardigd door: anoniem.

E5a

Kaart van de rivier de Eendracht en van de aangrenzende polders met
daarin gelegen forten.

zonder jaartal

1 blad

Schaal: zonder schaal

Vervaardigd door: anoniem.

E5b

Kaart van de rivier de Eendracht en van de aangrenzende polders met
daarin gelegen forten.

zonder jaartal

1 blad

Schaal: zonder schaal

Vervaardigd door: anoniem.

E6

Kaart van een gedeelte van de rivier de Eendracht met aanduiding van
de in 1794 langs haar oevers aangelegde kustbatterijen.

1794

1 blad

Schaal: zonder schaal

Vervaardigd door: anoniem.

2.60 ELLEWOUTSDIJK.

E10

Overzicht van de oorlogstelegraafverbindingen van Ellewoutsdijk tot ...
zonder jaartal

1 blad

Schaal: zonder schaal

Vervaardigd door: anoniem.

E10a

Overzicht van de oorlogstelegraafverbindingen van Ellewoutsdijk tot,
Korps genietr.

zonder jaartal

1 blad

Schaal: zonder schaal

E10b

Overzicht van de oorlogstelegraafverbindingen van Ellewoutsdijk tot ...
zonder jaartal

Schaal: zonder schaal

Ontbreekt

Vervaardigd door: anoniem.

E10c en E10d , E10e, E10f en E10g eveneens aanwezig.

Calque van de oorlogstelegraafverbindingen van Ellewoutsdijk naar
Goes.

zonder jaartal 1 blad
Schaal: zonder schaal
Vervaardigd door: anoniem.

2.61 ELFTPLAAT.

E7 Kaart van de Elftplaat in de Oude Maas bij Hoogvliet.
1725 1 blad
Schaal: zonder schaal
Vervaardigd door: A. de Vries .

2.62 ELSHOUTSE STEEG.

E8 Kaart van de zogenaamde Elshoutse Steeg tussen Elshout en het gericht van Oud Heusden.
1772 1 blad
Schaal: 1:2.016
Vervaardigd door: Gilles Vogel .

E8a Kaart van de zogenaamde Elshoutse Steeg tussen Elshout en het gericht van Oud Heusden.
1772 1 blad
Schaal: zonder schaal
Vervaardigd door: Gilles Vogel .

2.63 FRIESLAND.

V95 Kaarten betreffende het ontwerp voor de Friese Vaart van de Smilder vaart tot de Kuinderstroom met peilen ...
1636, 1791, 1801 10 bladen
Schaal: zonder schaal
Ontbreekt
Vervaardigd door: J.A. van Scharweg 1636, G. Grevijlink 1791 en Ch. Ketelaar , 1801.

2.64 FEIJENOORD.

F1 Kaart van het eiland Feijenoord.
zonder jaartal 1 blad
Schaal: 1:2.880
Niet raadpleegbaar
Vervaardigd door: anoniem.

2.65 GEERTRUIDENBERG.

- G38** Kaart van de veerweg, behorende aan de prins van Oranje strekkend van de rivier voor Geertruidenberg tot tegen de dijk van Raamsdonk.
1781 1 blad
Schaal: 1:1.440
Vervaardigd door: P. Ketelaar .

2.66 GELDERLAND.

- G1** Topographische kaart van een gedeelte van Gelderland tussen Varseveld, Doetinchem en Gendringen gelegen.
zonder jaartal 1 blad
Schaal: 1:14.400
Vervaardigd door: ing. Wollant .

- G2-G2.3** Topographische kaart van een gedeelte der provincie Gelderland begrepen tussen Groenlo, Winterswijk, Bredevoort, Lichtevoort.
zonder jaartal 4 bladen
Schaal: 1:14.400
Vervaardigd door: ing. Wollant .
- G2** blad.
 - G2.1** blad.
 - G2.2** blad.
 - G2.3** blad.

- G3.1-G3.9** Topographische kaart van een gedeelte der provincie Gelderland zijnde de situatie tussen Emmerich en Haaksbergen.
1811, 1812 12 bladen
Schaal: 1:20.000
Vervaardigd door: anoniem.
- G3.1** blad 1.
 - G3.2** blad 2.
 - G3.3** blad 3.
 - G3.4** blad 4.
 - G3.5** blad 5.
 - G3.6** blad 6.
 - G3.7** blad 7.
 - G3.8** blad 8.
 - G3.9** blad 9.
 - G3.10** blad 10.
 - G3.11** blad 11.

G3.12 blad 12.

G35I-G35I.9 Atlas van de frontieren van Gelderland, Overijssel en Groningen, mitsgaders enige naast aangelegen landen beginnende van de Grave langs ...

1754

133 bladen

Schaal: zonder schaal

Vervaardigd door: W.T. Hattinga en D.W.C. Hattinga en Ant. Hattinga .

Register van de Kaarten in den Atlas der Frontieren van Gelderland, Overijssel en Groningen:

- I. Van Nijmegen tot Doesburg.
- II. Van Zutphen tot Emmen en begin van Westwoldingerland.
- III. Van Westwoldingerland tot Groningen.

G35I-G35I.9 Deel I**G35I.1a-G35I.1b**

Generalen Tijtelprent met de verklaringe.

G35I.1a blad.**G35I.1b** blad.**G35I.2a-G35I.2b**

Tijtelblad, en Generalen inhoudt der Plans, en Kaarten.

G35I.2a blad.**G35I.2b** blad.**G35I.3** Plan of Platte Grondteekeninge der Stadt Nijmegen.**G35I.4** Plan, of Platte Grondteekeninge der Stadt Maastricht.**G35I.5** Plan, of Platte Grondteekeninge van Stevensvaart.**G35I.6** Plan, of Platte Grondteekeninge van Venlo.**G35I.7** Plan van St. Andries met de dieptens der Bijlaggende Rivieren.**G35I.8** Kaarte der Loop van de Rivieren de Maase en Waal bij St. Andries.**G35I.9** Kaarte van het Graafschap Buuren.**G35I.10** Limitscheiding tussen Gelderland, en Utrecht. Eerste Stuk.**G35I.11** Limitscheiding tussen Gelderland, en Utrecht. Tweede Stuk.

- G35I.12** Kaarte van de Grebbe aan den Nederrhijn tot Amersfoort en Zuiderzee. Verkleijnt.
Deselve kaart in het groot in agt bladeren door de Roij als volgt;
- G35I.13** 1°. Spakenburg, Bunschoten, Bunschoter Polder, Bickersluijs etc.
- G35I.14** 2°. Bloklands, Gelderse, en Maale Sluijs langs den Eem, en de Inscriptie.
- G35I.15** 3°. Hoeflake, Hoeflaker, Sant, Barneveltsche, Modder, en Asschatter Beek.
- G35I.16** 4°. De Stadt Amersfoort en omleggende Landen.
- G35I.17** 5°. Scherpenzeel, Renswoude, Slaperdijk, Emmerikjuijser Berg etc.
- G35I.18** 6°. Lambalge, en Veenendaal met de bijleggende Landstreek.
- G35I.19** 7°. Wageninge met de omleggende Landen, en Nederrhijn.
- G35I.20** 8°. De Greb Sluijs, Rhenense Berg, Nerrhijn, en de Landen tot de Waal.
Fortificatien, en sluijsen tot de Waterlinie van de Greb in 7 stukken als volgt;
- G35I.21** Fortificatien op de Rhenense Bergen tot dekking der Grebbe Sluijs.
- G35I.22** Retrenchement tot Lambalgen.
- G35I.23** Fortificatie tot dekking der Sluijs genaamt Juffrouw-wijk.
- G35I.24** Plan, Stand, en Grondteekeninge van een gerenforceerde Spaanse Redout.
- G35I.25** Plan en Profil van de Damsluijsen.
- G35I.26** Sluijs in den Rhijndijk beneden het Dorp Heusden.
- G35I.27** Plan en Profil der Sluijs te Spakenburg.
- G35I.28** Kaarte van den Ijssel door van den Heuvel 1720. Verkleijnt. Eerste Stuk.
- G35I.29** Kaarte van den Ijssel door van den Heuvel 1720. Verkleijnt, Tweede Stuk.
- G35I.30** Kaarte van den Ijssel, Graafschap Zutphen, en gedeelte van Overijssel tot het formeren van campementen door Fiddinga 1741. Verkleijnt.
Deselve kaart in het groot in negen bladeren als volgt;
- G35I.31** 1°. Oldenzeel, Delden, Eesberg, Almelo,

- Hengelo etc.
- G35I.32** 2°. Grol, Eijbergen, Haxbergen, Neede etc.
- G35I.33** 3°. Breedevoort, Ligtevoorde, Boekholt etc.
- G35I.34** 4°. Rijssen, Ten Dam, Ommeren etc.
- G35I.35** 5°. Borkelo, Lochem, Scherpenzeel, Markel, Holten, Almen etc.
- G35I.36** 6°. Dotecom, Ter Burg, gedeelte der oude IJssel.
- G35I.37** 7°. Zwol, gedeelte der Vecht en IJssel, Raalte, Weesp etc.
- G35I.38** 8°. Deventer, Zutphen en omleggende Landstreek.
- G35I.39** 9°. Doesburg, Arnhem, gedeelte Overijssel, Zeventer etc.
- G35I.40** Kaarte van Schenkenschans zooals gelegen was Ao. 1684. Door Passavant, met een opgeplakte kaartie sooals gelegen was in den Jare 1732 door de Roij.
- G35I.41** Retrenchement, en canal te Panderen in de Overbetuwe Ao. 1701.
- G35I.42** Plan van het Fort te Panderen.
- G35I.43** Plan of Platte Grondteekeninge der Stadt Arnhem.
- G35I.44** Plan van Geldersoort.
- G35I.45** Plan van het Retrenchement, en Stad van Doesburg.
- G35I** Originele portefeuille voor de kaarten van het eerste deel

G35II-G35II.9

Deel II

G35II.1a-G35II.1b

- Tijtelblad, en inhoud der kaarten, en Plans van het Tweede Deel.
- G35II.1a** blad.
- G35II.1b** blad.
- G35II.2** Plan, of Platte Grondteekeninge der Stadt Zutphen.
- G35II.3** Kaarte van Zutphen en omleggend Land met de Inundatie Ao. 1702.
- G35II.4** Plan van Breevoort.

- G35II.5** Plan der Stadt Deventer.
- G35II.6** Kaarte der Stad Zwol, Hasselt, en Swarte Water Ao. 1701. Verkleijnt.
Deselve kaart in het groot in vier Bladeren sools volgt:
- G35II.7** 1°. Hattum, het Nieuwe Werk bij Zwol aan den Ijssel etc.
- G35II.8** 2°. Hasselt, Mastenbroek Polder etc.
- G35II.9** 3°. Zwol, en omleggende Landen.
- G35II.10** 4°. Haarst, Doorn, Ten Holten, De Vecht etc.
Plan der Stadt Zwol, en het werk aan den Ijssel in 3 Stukken als volgt:
- G35II.11** 1°. Plan of Grondteekeninge der Stad Zwol.
- G35II.12** 2°. Vervallen Bergschans, en oude Linie buyten Zwol.
- G35II.13** 3°. Het werk aan den Ijssel buyten Zwol.
Loop van het Zwarte Water van Zwol tot Hasselt in 3 stukken als volgt:
- G35II.14** 1°. Het Zwarte Water groot bestek van Zwol tot Westervelt.
- G35II.15** 2°. Dito van Westervelt tot de Tenanten, met deeser grondteekeninge.
- G35II.16** 3°. Dito van de Tenanten tot voorbij Hasselt.
- G35II.17** Plan, of Grondteekeninge der Stadt Hasselt.
- G35II.18** Plan, of Grondteekeninge der Stadt Campen.
- G35II.19** Loop der Vecht, of kaart van Campen tot Zwol, Het Zwarte Water, de Vecht tot Couvorden met de omleggende Landstreek, door La Rive 1738.
- G35II.20** Kaarte van Westwoldingerland, of van Couvorden tot den Dollaart, Delfzijl, en Groningen. Kleijn bestek als het voorgaande door La Rive.
- G35II.21** Plan van de Ommerschans, en Profilen.
- G35II.22** Plan of Grondteekening van Couvorden.
- G35II.23** Plan, of Grondteekeninge van de Boutange.
- G35II.24** Plan van Bellingerwolder, of Oude Schans.
- G35II.25** Plan van de Langakker, of Nieuwe Schans.
- G35II.26** Beleg en inneming der Langakkerschans Ao. 1673.
- G35II.27** Plan of Grondteekeninge van Lieroort.
- G35II.28** Kaart van de Loop der Vecht van Ommen tot Laar, en Scheiding tussen Overijssel en

- Benthem. Verkleijnt.
Deselve kaart in het groot in ses stukken zooals volgt:
- G35II.29** 1°. De Inscriptie, Biscops Dijk, Aenen, Haeswijn etc.
- G35II.30** 2°. Laar met een gedeelte der Rivier der groote Vecht.
- G35II.31** 3°. Hardenberg, Heemse, en Reese langs de groote Vecht.
- G35II.32** 4°. Brocht, Scheiding tussen Overijssel en Benthem.
- G35II.33** 5°. Ommen, Dissele, en groot gedeelte der Vecht.
- G35II.34** 6°. Bargenthem, Marienberg, en het Clooster Sijskelo.
- G35II.35** Kaarte van Laar langs Couvorden tot Emmen. Verkleijnt.
Deselve Groote kaart in negen Bladeren als volgt:
- G35II.36** 1°. Sweel, Oosterhesselt, Sleen, etc.
- G35II.37** 2°. Emmen, Zuidbagger met het Meer etc.
- G35II.38** 3°. Gedeelter der Rivier de Aa, Zwarte en Hebeler Meer.
- G35II.39** 4°. Gees, Zwinderen, Dalen met het Loo Diep etc.
- G35II.40** 5°. De Oude Stroom, Den Hole, De harde weg Katshaar door 't Veen.
- G35II.41** 6°. Begin van de Rivier de Aa of Schoonder Diep met de Moerassen.
- G35II.42** 7°. Couvorden met de kleijne Vecht, en gedeelte der groote Vecht.
- G35II.43** 8°. Rivier de Aa, of Schoonder Diep, Emblicamp etc.
- G35II.44** 9°. Rivier de Aa of Schoonder Diep met de Moerassen.
- G35II** Originele portefeuille voor de kaarten van het tweede deel

G35III-G35III.9

Deel III

G35III.1a-G35III.1c

Tijtelblad en inhoudt der kaarten, en Plans van 't Derde Deel.

- G35III.1a** blad.
G35III.1b blad.
G35III.1c blad.
- G35III.2** Kaarte van Westerwoldingerland van Emmen tot den Dollaart door den Directeur Mellama Ao. 1717, 1718 en 1719. Verkleijnt. 1ste Stuk.
- G35III.3** Dito verkleijnde kaart. Tweede Stuk.
Deselve groote kaart in 18 oopenpassende Bladeren als volgt:
- G35III.4** 1°. De Inscriptie; De Fortresse Leeroort met de Nes en Eems.
- G35III.5** 2°. Gedeelte van Oostfriesland aan den Eems beneden Leeroort.
- G35III.6** 3°. De Mond der Eems in den Dollaart, en bijleggende Dorpen.
- G35III.7** 4°. Den Eems boven Leeroort, bijleggende Dorpen, en Deijlerschans.
- G35III.8** 5° Groote Bonder Polder, Twistelijke Charlotte Polder etc.
- G35III.9** 6°. Langakker en Ouder Schansen, Nieuwe of Staaten Zijl etc.
- G35III.10** 7°. Den Eem bij Rheede op het Munsterse Territoir.
- G35III.11** 8°. Bellingwolde en Moerassen.
- G35III.12** 9°. Wedde, Rivier de Aa, Winschoten etc.
- G35III.13** 10°. Rivier den Eem, en Moerassige Heijde in 't Munsterse.
- G35III.14** 11°. Bourtange, Vlagtwedde en bijgelegen Moerassen etc.
- G35III.15** 12°. Onswedde, de Mussel Aa etc.
- G35III.16** 13°. Latem, Nederlange, en Landegge, en gedeelte der Eems etc.
- G35III.17** 14°. Oude Aa, Clooster Ter Apel etc.
- G35III.18** 15°. De Mussel Aa, Weerdinge Dijk, en omleggende Moerassen.
- G35III.19** 16°. Haren, Danker, en Weeswie in het Munsterse aan den Eems.
- G35III.20** 17°. Het Swarte Meer, Hebeler Meer, oorsprong der Aa.
- G35III.21** 18°. Emmen, Weerdinge, Valter etc.
- G35III.22** Het Frontier der Republijk van Delfzijl tot de Bourtange door Caldenback Ao. 1736.

Verkleijnt.

Deselve Groote Kaart in 6 opeen Passende Bladeren als volgt:

- G35III.23** 1°. Groningen en omleggende Landen etc.
- G35III.24** 2°. Appingedam, Delfzijl, Oterdum, Ter Munten, de Mond der Eems.
- G35III.25** 3°. Houtmans Meer, Nieuwen, en Beneden Peekel met de Peekel Aa.
- G35III.26** 4°. Langakkerschans met het werk aan de Nieuwe Zijl, en Polder tot Ao. 1736.
- G35III.27** 5°. Wedde, Onswedde, Vlagt Wedde, de Mussel Aa etc.
- G35III.28** 6°. Bellingwolderschans, Bourtange, en Landen tot den Eems.
- G35III.29** Kaarte van het Westerquartier van Groningerland. Eerste Stuk.
- G35III.30** Kaarte van het Westerquartier van Groningerland. Tweede Stuk.
- G35III.31** Nieuwe Werken buijten Groningen met een Project door La Rive.
- G35III.32** Dito Werken met 't hooge Terrain tot aan de Stad. Eerste Stuk.
- G35III.33** Dito Werken met 't hooge Terrain tot aan de Stad. Tweede Stuk.
- G35III.34** Plan of Grondteekeninge van Delfzijl.
- G35III.35** Plan van Ter Munten Zijl, en van De Brugschans.
- G35III.36** Plan of Grondteekeninge van Oterdum.
- G35III.37** Plan of Grondteekeninge van Zoltkamp.
- G35III.38** Plan of Grondteekeninge van Adúwerzijl.
- G35III.39** Plan of Grondteekeninge van Ematil.
- G35III.40** Kaarte van de Leeke en Nieuwe Tap in Groningerland. 1ste Stuk.
- G35III.41** Kaarte van de Leeke en Nieuwe Tap in Groningerland. 2de Stuk.
- G35III.42** Kaarte van het Eijland van Ameland. Eerste Stuk.
- G35III.43** Kaarte van het Eijland van Ameland. Tweede Stuk.
- G35III.44** Kaarte der Banken van Schiermonikoog.
- G35III** Originele portefeuille voor de kaarten van het derde deel

2.67 GELDERWOUDSCHE POLDER.

G4 Kaart van enige landerijen en van een gedeelte ringdijk, behorende tot de droogmakerij van de Gelderwoudsche-Polder.
1759 1 blad
Schaal: 1:2.304
Vervaardigd door: Klaas Vis .

G5 Kaart van de drooggemaakte Gelderwoudsche-Polder.
1765 1 blad
Schaal: 1:2.304
Vervaardigd door: Klaas Vis .

2.68 EILAND GOEDEREDEE.

G6 Kaart van de strekking der dijken en stranden zoals die zich langs de Noordkust van het eiland Goedereede in 1750 bevonden.
1780 1 blad
Schaal: 1:12.960
Vervaardigd door: contr. gen. C.J. de Graaff .

G6a Kaart van de strekking der dijken en stranden zoals die zich langs de Noordkust van het eiland Goedereede in 1750 bevonden.
zonder jaartal 1 blad
Schaal: zonder schaal
Vervaardigd door: anoniem.

G7 Kaart van de strekking der dijken en stranden aan de Noordkust van het eiland Goedereede.
1781 1 blad
Schaal: 1:12.960
Vervaardigd door: ing. D.G.B. Dalhoff .

G47 Kaart van het eiland Goedereede waarop gebracht zijn de positie der kustbatterijen en geelabliseerde strandwachtposten, dienende tot ...
1702 1 blad
Schaal: 1:18.720
Vervaardigd door: anoniem.

G48 Kaart van het eiland Goedereede na de beste stukken verbeterd in het jaar 1780 dienende tot ...
1781 2 bladen
Schaal: 1:13.680

Vervaardigd door: anoniem.

- G49** Kaart van de noordelijke kust van het eiland Goedereede waarop werd de positie der batterijen welke ...
1781 1 blad
Schaal: 1:20.880
Vervaardigd door: anoniem.

- G50** Kaart van de noordkust van Goedereede zijnde de situatie van het strand tussen ...
1780 1 blad
Schaal: 1:5.472
Vervaardigd door: anoniem.

2.69 GOES.

- G8** Kaart van de schorren gelegen tussen het Land van Goes en Noord Beveland.
1738 1 blad
Schaal: 1:21.600
Vervaardigd door: ing. P. Wildschut .

- G9** Ontwerpkaart voor de bedijking van de schorren van Goes gelegen tussen Noord en Zuid Beveland, Wolphaartsdijk en de Oosterschelde.
zonder jaartal 1 blad
Schaal: ±1:21.600
Vervaardigd door: anoniem.

2.70 GORSEL.

- G10-G10.3** Kaart van de heidegronden in de marken van Gorsel en Eschede gelegen, waarop in het jaar 1823 troepen gelegerd zijn geweest.
1826 3 bladen
Schaal: 1:5.000
Vervaardigd door: kapt.ing. De Keth .

G10 blad 1.

G10.2 blad 2.

G10.3 blad 3.

2.71 GORINCHEM, WOUDRICHEM, LOEVESTEIN EN DE BAKKERSKIL.

- Schets betreffende de waterstanden van de bij die plaatsen gelegen rivieren en onderlinge vergelijkingen van de aldaar geplaatste peilschalen.

1828 1 blad
 Schaal: zonder schaal
 Vervaardigd door: luit.ing. J.G.W. Merkes .
 Ontbreekt.

2.72 'S GRAVENBROEK EN VOGELENZANG.

G12 Kaart van de polders 's Gravenbroek en Vogelenzang gelegen in de gemeente Reeuwijk ten noorden van Gouda.
 1733 1 blad
 Schaal: zonder schaal
 Vervaardigd door: Willem de Graat .

2.73 'S GRAVEZANDE.

G33 Caerte gedaen en de gemaectt bij mijn ondergheschreuen ten versoecken, van de Ed. Heer ...
 1664 2 bladen
 Schaal: zonder schaal
 Vervaardigd door: anoniem.

2.74 GREBBELINIE.

G13 Schetskaart van het terrein gelegen tussen de Rijn bij Wageningen en de Zuiderzee bij de mond van de Eem of zogenaamd de Grebbelinie vervaardigd ten gevolge van ...
 1731 1 blad
 Schaal: ±1:43.800
 Vervaardigd door: ing. J. P. Prévost .

G14 Algemene kaart van de Grebbelinie met profielen van waterpassingen.
 1742-1743 4 bladen
 Schaal: 1:20.800
 Vervaardigd door: ord.ing. B.J. de Roij .

G14a1-G14a5 Algemene kaart van de Grebbelinie met de profielen.
 zonder jaartal 1 blad
 Schaal: zonder schaal
 Vervaardigd door: anoniem.
G14a1 blad.
G14a2 blad.
G14a3 blad.
G14a4 blad.
G14a5 blad.

-
- G15** Kaart met twee ontwerpen voor een aaneengeschakelde linie in Neder Betuwe tussen de rivieren de Waal en de Neder Rijn.
zonder jaartal 1 blad
Schaal: 1:30.240
Vervaardigd door: kol. dir. L. Stuten .
- G16** Algemene kaart van de Grebbelinie en van de linie in de Neder Betuwe, met aanduiding van de werken volgens de ontwerpen van de ...
1786 1 blad
Schaal: 1:28.800
Vervaardigd door: anoniem.
- G16a** Algemene kaart van de Grebbelinie en van de linie in de Neder Betuwe, met aanduiding van de werken volgens de ontwerpen van de ...
zonder jaartal 1 blad
Schaal: zonder schaal
Vervaardigd door: anoniem.
- G16b1-G16b9** Algemene kaart van de Grebbelinie en van de linie in de Neder Betuwe, met aanduiding van de werken volgens de ontwerpen van de ... met plannen van de tot de linie behorende posten.
1786 14 bladen
Schaal: zonder schaal
Vervaardigd door: anoniem.
- G16b1** blad 1.
 - G16b2** blad 2.
 - G16b3** blad 3.
 - G16b4** blad 4.
 - G16b5** blad 5.
 - G16b6** blad 6.
 - G16b7** blad 7.
 - G16b8** blad 8.
 - G16b9** blad 9.
 - G16b10** blad 10.
 - G16b11** blad 11.
 - G16b12** blad 12.
 - G16b13** blad 13.
 - G16b14** blad 14.
- G16c1-G16c6** Algemene kaart van de Grebbelinie en van de linie in de Neder Betuwe, met aanduiding van de werken volgens de ontwerpen van de ...
zonder jaartal 6 bladen

Schaal: zonder schaal
 Vervaardigd door: anoniem.

G16c1 blad 1.

G16c2 blad 2.

G16c3 blad 3.

G16c4 blad 4.

G16c5 blad 5.

G16c6 blad 6.

Ontbreekt

G17 Kaart van de derde kom der Grebbelinie tussen de posten aan de keerkaden van Lambalgen en Roffelaar.
 zonder jaartal 1 blad

Schaal: 1:5.760
 Vervaardigd door: anoniem.

G18 Kaart van de zogenaamde Hijmenberg en van de post aan de Grebbe.
 1791 1 blad

Schaal: ±1:7.600
 Vervaardigd door: J.F. Eijring .

G18b Niet nader gedefinieerd.

G19-G19.9 Algemene kaart van de Grebbelinie met côtes van waterpassingen.
 zonder jaartal 15 bladen

Schaal: 1:7200
 Vervaardigd door: anoniem.

G19 blad.

G19.1 blad.

G19.2-3 blad.

G19.4 blad.

G19.5 blad.

G19.6 blad.

G19.7 blad.

G19.8 blad.

G19.9 blad.

G19.10 blad.

G19.11 blad.

G19.12 blad.

G19.13 blad.

G19.14 blad.

G19aI-G19aXX

Algemene kaart van de Grebbelinie met côtes van waterpassingen.
zonder jaartal 19 bladen (onvoltooid)

Schaal: zonder schaal

Vervaardigd door: anoniem.

G19aI blad.

G19aII blad.

G19aIII blad.

G19aIV blad.

G19aV.1 blad.

Ontbreekt

G19aV.2 blad.

Ontbreekt

G19aVI blad.

G19aVII blad.

G19aVIII blad.

G19aIX blad.

G19aX blad.

G19aXI blad.

G19aXIII blad.

G19aXIV blad.

G19aXV blad.

G19aXVI blad.

G19aXVII blad.

G19aXVIII blad.

G19aXIX blad.

G19aXX blad.

Ontbreekt

G20 Kaart van een gedeelte van de Grebbelinie begrepen tussen de post aan de Roode Haan.

1796

1 blad

Schaal: 1:9.360

Vervaardigd door: anoniem.

G20a Kaart van een gedeelte van de Grebbelinie begrepen tussen de post aan de Roode Haan.

zonder jaartal

1 blad

Schaal: zonder schaal

Vervaardigd door: anoniem.

G21 Kaart van een gedeelte van de/begrepen tussen Lambalge, de post aan de Roode Haan, en diebij Daatselaar, met côtes van een in 1796 gedane waterpassing.

1796
Schaal: 1:9.360
Vervaardigd door: anoniem. 1 blad

G22 Algemene kaart van de verdediging van de Eemlanden of Grebbelinie.
1840 1 blad
Schaal: 1:29.880
Vervaardigd door: kol.ing. Van de Polder .

G22a Algemene kaart van de verdediging van de Eemlanden of Grebbelinie.
zonder jaartal 1 blad
Schaal: zonder schaal
Ontbreekt
Vervaardigd door: anoniem.

G23.1-G23.4 Algemene kaart van de (met côtes van waterpassingen van het terrein
voor en achter die linie gelegen).
184? 4 bladen
Schaal: 1:10.000
Vervaardigd door: kol.ing. Van de Polder en maj. ing. Van Rappard .

G23.1 blad 1.
Niet raadpleegbaar

G23.2 blad 2.
Niet raadpleegbaar

G23.3 blad 3.
Niet raadpleegbaar

G23.4 blad 4.
Niet raadpleegbaar

G23a Algemene kaart van de (met côtes van waterpassingen van het terrein
voor en achter die linie gelegen).
zonder jaartal 4 bladen
Schaal: zonder schaal
Ontbreekt
Vervaardigd door: anoniem.

G30-G30b Kaart van het terrein begrepen tussen de rivier de Waal bij Dodewaard
tot aan de Zuiderzee bij Spakenburg of van de zogenaamde
Grebbelinie ...
zonder jaartal 3 bladen
Schaal: 1:14.400
Vervaardigd door: anoniem.

G30 blad 1.
Niet raadpleegbaar

G30a blad 2.

-
- G37a** Kaart van de situatie der Grebbelinie strekkende van de rivier de Waal, omtrent het dorp Dodewaard door de Betuwe tot de Neder Rijn, bij het ..., op halve grootte.
1806 1 blad
Schaal: zender schaal
Vervaardigd door: luit. kol. A. Geij .
- G39** Caarte van de riviere de Waal bij het dorp Doodewaard na den Nederrijn en verder van de groote valeij, gelegen tusschen de stad Wageningen en de Grebbe, na de zijde der stad Amersfoort tot de ...
1755 1 blad
Niet raadpleegbaar
Vervaardigd door: W.J. Vonck .
- G39a** Caarte van de riviere de Waal bij het dorp Doodewaard na den Nederrijn en verder van de groote valeij, gelegen tusschen de stad Wageningen en de Grebbe, na de zijde der stad Amersfoort tot de ...
zonder jaartal 1 blad
Schaal: zonder schaal
Vervaardigd door: anoniem.
- G39b** Caarte van de riviere de Waal bij het dorp Doodewaard na den Nederrijn en verder van de groote valeij, gelegen tusschen de stad Wageningen en de Grebbe, na de zijde der stad Amersfoort tot de ...
zonder jaartal 1 blad
Schaal: zonder schaal
Vervaardigd door: anoniem.
- G42** Kaart van de situatie der Grebbelinie van de rivier de Waal omtrent Dodewaard door de Betuwe tot de Neder Rijn bij Opheusden.
zonder jaartal 1 blad
Schaal: zonder schaal
Vervaardigd door: anoniem.
- G43** Caart strekkende van de rivier de Waal omtrent het dorp Dojewaart, door de Betuwe tot den Weder Rhijn, bij het dorp Opheusden, voords van daar langs de Grebbesluijs door de zogenaamde Valij of lage landstreek ...
zonder jaartal 1 blad
Schaal: 1:20.570
Vervaardigd door: ing. C.J. van der Graaf .

-
- G43a** Caart strekkende van de rivier de Waal omtrent het dorp Dojewaart, door de Betuwe tot den Weder Rhijn, bij het dorp Opheusden, voords van daar langs de Grebbesluijs door de zogenaamde Valij of lage landstreek ... met een plan ...
zonder jaartal 1 blad
Schaal: zonder schaal
Ontbreekt
Vervaardigd door: anoniem.
- G44** Caart van de linie en aangelegen situatie, strekkende van omtrent de Grebbe langst Amersvoort tot de Zuyderzee.
zonder jaartal 1 blad
Schaal: 1:14.328
Vervaardigd door: anoniem.
- G45** Kaart van de situatie der posten aan de Buursteeg en aan de Roode Haan, en de ...
zonder jaartal 1 blad
Schaal: zonder schaal
Vervaardigd door: anoniem.
- G46** Kaart van de situatie aan het einde van de Slaperdijk met een ontwerp van een redoute en van een lunet tot verdediging van de damsluis in de Lunterse Beek.
zonder jaartal 1 blad
Schaal: 1:3.024
Vervaardigd door: anoniem.
- G51** Caart van een gedeelte van de rivier den Neder Rhyn en Waal, waarop aangetoond wordt een project tot een ..., burgemeester van Gorinchem Van Barneveld.
zonder jaartal 1 blad
Schaal: 1:21.600
- G54.1-G54.8** Kaart van de Grebbelinie (geen titel).
zonder jaartal (±1841) 17 bladen
Schaal: 1:10.000
Vervaardigd door: anoniem.
- G54.1** blad 1.
 - G54.2** blad 2.
 - G54.3** blad 3.
 - G54.4** blad 4.

- G54.5** blad 5.
- G54.6** blad 6.
- G54.7** blad 7.
- G54.8** blad 8.
- G54.10** blad 10.
- G54.11** blad 11.
- G54.12** blad 12.
- G54.13** blad 13.
- G54.14** blad 14.
- G54.15** blad 15.
- G54.16** blad 16.
- G54.17** blad 17.

- G55** Kaart van de landstreek tussen de Veluwe en Stichtse bergheuvelen of z.g. Gelderse vallei, aanwijzende twee projecten ter betere afwatering van die vallei. 1 blad
- Schaal: 1:50.000
Vervaardigd door: 2e. luit.ing. K.C.H. van Hagendorp .
- G56** Geul in de buiten Grift aan de Grebbe, met profielen. 1 blad
- 1846
Schaal: 1:2000.200
Ontbreekt
Vervaardigd door: kapt. eai. H.J. van Druyven .
- G57** Verbreding en verdieping van de Bisschop Davids Grift vanaf de Wageningse Vaart naar Veenendaal ... 3 bladen
- 1865
Schaal: 1:2.500, 1:200 en 1:100
Vervaardigd door: kapt. eai. S. Prince .
- G58** Omleidingskanaal ten zuiden van het dorp Veenendaal en bruggen over dat kanaal en over vaartsloten in een uitweg langs een gedeelte van dat kanaal. 2 bladen
- 1865
Schaal: 1:2.500, 1:200, 1:500 en 1:100
Vervaardigd door: kapt. eai. S. Prince .
- G58a** Omleidingskanaal ten zuiden van het dorp Veenendaal en bruggen over dat kanaal en over vaartsloten in een uitweg langs een gedeelte van dat kanaal. Tekeningen. 1 blad
- zonder jaartal

Schaal: zonder schaal
Vervaardigd door: anoniem.

- G57a** Verbreding en verdieping van de Bisschop Davids Grift vanaf de Wageningse Vaart naar Veenendaal ...Tekeningen.
zonder jaartal 1 blad
Schaal: zonder schaal
Vervaardigd door: anoniem.

- G59** Verbreding en verdieping der waterlozing van de exonerende landen, vanaf het einde van het te maken omleidingskanaal ten zuiden van Veenendaal ...
1866 1 blad
Schaal: 1:2.500, 1:200
Ontbreekt
Vervaardigd door: kap eai. S.Prince .

2.75 GRIETPOLDER.

- G24** Kaart van de zogenaamde Grietpolder bij Leimuiden.
1741 1 kaart
Schaal: 1:3.500
Vervaardigd door: Melchior Bolstra .

2.76 GROENEVEEN.

- G40** Kaart van het huis Groeneveen (later genaamd huis te Papenburgh en gelegen bij Zandpoort in Noord-Holland).
1748 1 blad
Schaal: 1:1.008
Vervaardigd door: D. Klinkenberg .

2.77 GRONINGEN.

- G25** Kaart van de grensscheiding tussen Groningen en Oost Friesland.
zonder jaartal 1 blad
Schaal: 1:19.200
Vervaardigd door: ing. J.G. Eckringa .

- G25a** Kaart van de grensscheiding tussen Groningen en Oost Friesland.
zonder jaartal 1 kaart
Schaal: zonder schaal
Vervaardigd door: anoniem.

- G26** Kaart van de provincie Groningen van de Groningerkust, den Dollart en de loop der rivier de Eems.
zonder jaartal 1 blad
Schaal: ±1:128.468
Vervaardigd door: anoniem.
- G27** Kaart van een gedeelte van de provincie Groningen begrepen tussen de vestingen Groningen, Delfzijl en het fort Bourtange.
1736 1 blad
Schaal: 1:34.560
Vervaardigd door: G. Burmania .
- G27a** Kaart van een gedeelte van de provincie Groningen begrepen tussen de vestingen Groningen, Delfzijl en het fort Bourtange.
zonder jaartal 1 blad
Schaal: zonder schaal
Vervaardigd door: anoniem.
- G27b** Kaart van een gedeelte van de provincie Groningen begrepen tussen de vestingen Groningen, Delfzijl en het fort Bourtange.
zonder jaartal 1 blad
Schaal: zonder schaal
Vervaardigd door: anoniem.
- G28-G28.99** "Topographische Kaart der Provintien Groningen en Vriesland te zamengesteld door den 1sten Luitenant Ingenieur Huguenin en de 2de Luitenants Ingenieur Van Oosterhoudt, Van der Kemp en Jooss, geattacheerd aan het Topographisch Bureau, uit eigen gedane metingen en verkenningen, als ook uit de voorhanden zijnde Kadastrale Stukken en verders een klein gedeelte overgenomen uit de kaart van Wedde en Westwoldingerland. Alles gebracht op de Schaal van 1:40000 in de Jaren 1820, 1821, 1822, 1823 en 1824."
Topografische kaart van de provincies Groningen, Friesland, Drenthe en een gedeelte van Overijssel
1820-1824 69 bladen
Schaal: 1:40.000
De kaart is in verschillende fases ontstaan (1820-1822 en 1822-1824). Het lijkt erop dat de bladen vanaf blad 47 zijn hernummerd - veelal volgen die de nummering van de uitgebreide bladwijzer (inv.nr. G28) niet exact.
Gefacsimileerd in H.J. Versfelt en M. Schroor: *De atlas van Huguenin. Militair-topografische kaarten van Noord-Nederland*, (Groningen/Veendam, 2005) .
- G28.102** Bladwijzer voor de bladen 1 t/m 46, 1 blad
- G28.100** Bladwijzer (schets) voor de (aanpassing van de) bladen 29

- t/m 76, 1 blad
- G28** Bladwijzer voor de bladen 1 t/m 98, 1 blad
Deze uitgebreide bladwijzer betreft vermoedelijk een plan voor uitbreiding van de kaart met de provincies Gelderland en delen van Utrecht en Noord-Brabant.
- G28.99** "Gedetailleerde lijst van de bladen der Kaart van Vriesland, Groningen, Drenthe en Overijssel Inhoudende de opgave omtrent het zamenstellen van de Bladen" (bladen 1 t/m 50), 1 blad
- G28.101** Driehoeksnet voor vermoedelijk het Utrechts-Gelderse gedeelte van de kaart, 1 blad
- G28.1** Blad 1 - Titelblad, 1 blad
Opschrift: "Situatie Kaarten 2e Directie No. 150 in 38 bladen en een verzamelingsblad"
- G28.2** Blad 2, 1 blad
- G28.3** Blad 3, 1 blad
- G28.4** Blad 4, 1 blad
- G28.5** Blad 5, 1 blad
- G28.6** Blad 6, 1 blad
- G28.7** Blad 7, 1 blad
- G28.8** Blad 8, 1 blad
- G28.9** Blad 9, 1 blad
- G28.10** Blad 10, 1 blad
- G28.11** Blad 11, 1 blad
- G28.12** Blad 12, 1 blad
- G28.13** Blad 13, 1 blad
- G28.14** Blad 14, 1 blad
- G28.15** Blad 15, 1 blad
- G28.16** Blad 16, 1 blad
- G28.17** Blad 17, 1 blad
- G28.18** Blad 18, 1 blad
- G28.19** Blad 19, 1 blad
- G28.20** Blad 20, 1 blad
- G28.21** Blad 21, 1 blad
- G28.22** Blad 22, 1 blad
- G28.23** Blad 23, 1 blad
- G28.24** Blad 24, 1 blad
- G28.25** Blad 25, 1 blad
- G28.26** Blad 26, 1 blad
- G28.27** Blad 27, 1 blad
- G28.28** Blad 28, 1 blad
- G28.29** Blad 29, 1 blad

G28.30	Blad 30, 1 blad
G28.31	Blad 31, 1 blad
G28.32	Blad 32, 1 blad
G28.33	Blad 33, 1 blad
G28.34	Blad 34, 1 blad
G28.35	Blad 35, 1 blad
G28.36	Blad 36, 1 blad
G28.37	Blad 37, 1 blad
G28.38	Blad 38, 1 blad
G28.39	Blad 39, 1 blad
G28.40	Blad 40, 1 blad
G28.40a	Blad 40 - schets Beilen, 1 blad
G28.41	Blad 41, 1 blad
G28.41a	Blad 41, 1 blad
G28.41b	Blad 41 - schets Sleen, 1 blad
G28.42	Blad 42, 1 blad
G28.43	Blad 43, 1 blad
G28.44	Blad 44, 1 blad
G28.44a	Blad 44 - schets Meppel, 1 blad
G28.44b	Blad 44 - fragment Staphorst, 1 blad
G28.45	Blad 45, 1 blad
G28.45a	Blad 45 - fragment Nolde, 1 blad
G28.45b	Blad 45 - fragment schets Nolde, 1 blad
G28.46	Blad 46, 1 blad
G28.46a	Blad 46, 1 blad
G28.47	Blad 47, 1 blad
G28.48	Blad 48, 1 blad
G28.49	Blad 49, 1 blad
G28.49a	Blad 49 (oud bladnummer 47), 1 blad
G28.49b	Blad 49 (oud bladnummer 47) - fragment, 1 blad
G28.49c	Blad 49, 1 blad
G28.50	Blad 50, 1 blad
G28.50a	Blad 50 - Aangenomen Teekens, 1 blad
G28.50b	Blad 50 (oud bladnummer 48) - fragment, 1 blad
G28.51	Blad 51, 1 blad
G28.51a	Blad 51 (oud bladnummer 49), 1 blad
G28.52	Blad 52, 1 blad
G28.52a	Blad 52 - schets Hardenberg, 1 blad
G28.53	Blad 53, 1 blad
G28.54	Blad 54, 1 blad
G28.54a	Blad 54 - schets Ootmarsum, Lattrop, Denekamp, 1 blad

G28.55	Blad 55, 1 blad	
G28.56	Blad 56, 1 blad	
G28.57	Blad 57, 1 blad	
G28.58	Blad 58, 1 blad	
G28.59	Blad 59, 1 blad	
G28.60	Blad 60, 1 blad	
G28.60a	Blad 60 - schets, 1 blad	
G28.61	Blad 61, 1 blad	
G28.61a	Blad 61 - schets Oldenzaal, 1 blad	
G28.62	Blad 62, 1 blad	
G28.63	Blad 63, 1 blad	
G28.64	Blad 64, 1 blad	
G28.65	Blad 65, 1 blad	
G28.66	Blad 66, 1 blad	
G28.67	Blad 67, 1 blad	
G28.67a	Blad 67 - schets, 1 blad	
G28.68	Blad 68, 1 blad	
G28.69	Blad 69 - schets, 1 blad	
G28.75	Blad 75 - schets Grol, 1 blad	
G28.78	Blad 78 (oud bladnummer 62 bis) - schets Kuilenburg, 1 blad	
G28.83	Blad 83 - schets Signaal Hettenheuvel, 1 blad	
G28a	Detailtekeningen behorende bij verschillende bladen van de Topografische kaart van de provincies Groningen, Friesland, Drenthe en een gedeelte van Overijssel ca. 1820 Niet raadpleegbaar	1 portefeuille calques
G28I	"No. 1 Carte de la Hollande: Table alphabétique des pointes Trigonométriques"	1 katern
G28II	"No. 2 Triangles de la Hollande"	1 katern
G28III	Stukken betreffende de bestuurlijke en rechterlijke indeling van de provincie Overijssel ca. 1830	1 omslag
G41	Kaart van een gedeelte van de veenkoloniën in het departement	

Groningen

zonder jaartal

1 blad

Schaal: 1:7.200

Vervaardigd door: anoniem.

G34.1-G34.9 Aftekening uit de kadastrale opmetingen van de vesting Groningen met dezelfde omgelegen landerijen enz., uit de kaart van de gemeente.
zonder jaartal 13 bladen

Schaal: zonder schaal

Vervaardigd door: ing. J.H. Jappé .

G34.1 blad.

G34.2 blad.

G34.3 blad.

G34.4 blad.

G34.5 blad.

G34.6 blad.

G34.7 blad.

G34.8 blad.

G34.9 blad.

G34.10 blad.

G34.11 blad.

G34.12 blad.

G34.13 blad.

G34.14 blad.

G34.15 blad.

G34.16 blad.

2.78 GRONINGER- EN FRIESE KUSTEN.

G29 Kaart van de Groninger- en Friese Kusten met aanduiding van de kustbatterijen tussen Harlingen en Emden.
1811 1 blad
Schaal: 1:200.000
Vervaardigd door: anoniem.

2.79 HAAFTEN.

H85 Kaart van de gemeente Haaften.
zonder jaartal 1 blad
Schaal: 1:10.000
Vervaardigd door: anoniem.

2.80 HAARLEM.

- H23** Kaart van het terrein en de gebouwen bij zogenaamd Halfweg, Haarlem en Amsterdam.
1654 1 blad
Schaal: 1:1.441
Vervaardigd door: Jan Christiaan van Weert.
- Kaart van het terrein omtrent zogenaamd Halfweg, Haarlem en Amsterdam.
zonder jaartal 1 blad
Schaal: 1:2.880
Vervaardigd door: anoniem.
Ontbreekt.
- H67** Kaart van het Pennijncksveer, de Leije, Sparen, Spierinckmeer en de met wat winden de waterlozing geschiedt door Sparendam.
1578 1 blad
Schaal: zonder schaal
Vervaardigd door: Symon Franszn. van Merwen.
- H77** Kaart van de situatie omtrent de Kolksluis te Sparendam.
zonder jaartal 1 blad
Schaal: 1:240
Vervaardigd door: anoniem.

2.81 HAARLEMMERMEER.

- H25a-H25d** Kaart van de droogmaking van het Haarlemmermeer en van de daaraan grenzende polders.
1842 4 bladen
Schaal: 1:15.000
Vervaardigd door: ing. P. Kock en J.A. Beijerinck .
H25a blad 1.
H25b blad 2.
H25c blad 3.
H25d blad 4.
Niet raadpleegbaar
- H26** Kaart van de gronden gelegen langs de boorden van het Haarlemmermeer zijnde secties Heemstede, Rottepolder, Sloterbovenpolder, Schinkelpolder en de Noord-Noordeind.
zonder jaartal 5 bladen

Schaal: 1:2.500
Vervaardigd door: anoniem.

- H27** Kaart van de droogmaking van het Haarlemmermeer met ontwerpen tot verkaveling en enige details, in drie bladen, en een bij de kaart gevoegde daarop betrekking hebbende memorie.

1845 4 bladen

Schaal: 1:25.000 en 1:2.000
Vervaardigd door: ing. J.A. Beijerinck .

- H28** Kaart van het ontwerp van een uitwatering voor het stoomgemaal te Sparendam in verband met de droogmakerij van het Haarlemmermeer. zonder jaartal 1 blad

Schaal: 1:2.000
Vervaardigd door: anoniem.

- H81** Kaart van het Haarlemmermeer op welke de diepten beneden het P. zijn aangeduid.

1855 1 blad

Schaal: 1:25.000
Vervaardigd door: lt.kol. e.a.i. E.J. Eekhout en lt. ing. W.F.G.L. van Haaff .
Kopie van de kaart van J.A. Beijerinck en P. Kock.

2.82 DEN HAAG / 'S GRAVENHAGE.

- H83** Schetstekening van de aan te leggen straatweg tussen de weg langs het kanaal van 's Hage naar Scheveningen en de vlakte van Waalsdorp.

1857 1 blad

Schaal: 1:5.000 en 1:100
Ontbreekt
Vervaardigd door: anoniem.

- H76** Kaarte der waare gedaante van het landt thans gebruikt wordende tot het proberen van het nieuwe Canon (proefveld) bij 's Hage.

1774, 1775 1 blad

Schaal: 1:1.296
Ontbreekt
Vervaardigd door: anoniem.

2.83 HARINGVLIET.

- H29** Kaart van de mond van het Haringvliet met de peilingen van dat vaarwater. Goekoop.

1779 1 blad

Schaal: 1:20.700

- H29a** Kaart van de mond van het Haringvliet met de peilingen van dat vaarwater.
1781 26 bladen
Schaal: zonder schaal
Ontbreekt
Vervaardigd door: anoniem.
- H30** Kaart van het Haringvliet, het Hollandsdiep, de Maas, de mondingen van die vaarwaters en van de aangelegen kusten, met aanduiding van diepte-peilingen, betonningen van die rivieren aangelegd.
1780, 1782 1 blad
Schaal: $\pm 1:72.000$
Vervaardigd door: lt.kol.ing. C.J. van de Graaff , kapt.ing. D.G.B. Dalhoff , Blanken en Batist .
Hierbij is gevoegd: Profiel van de rivier Flaquuee (Haringvliet) tussen Hellevoetsluis en Middelharnis.
- H30a** Kaart van het Haringvliet, het Hollandsdiep, de Maas, de mondingen van die vaarwaters en van de aangelegen kusten, met aanduiding van diepte-peilingen, betonningen van die rivieren aangelegd.
1780, 1782 1 blad
Schaal: zonder schaal
Vervaardigd door: anoniem.
- H31** Kaart van de monden van het Haringvliet en van de Maas, met aanduiding van de betonningen, c^otes van peilingen en van de verdedigingswerken op de kusten van Voorne en Goedereede gelegen.
1782 1 blad
Schaal: 1:57.600
Vervaardigd door: kapt.ing. D.G.B. Dalhoff .
- H31a** Kaart van de monden van het Haringvliet en van de Maas, met aanduiding van de betonningen, c^otes van peilingen en van de verdedigingswerken op de kusten van Voorne en Goedereede gelegen.
zonder jaartal 1 blad
Schaal: zonder schaal
Vervaardigd door: anoniem.
- H32** Kaart van de mond van het Haringvliet en van de Maas met c^otes van peilingen.
zonder jaartal 1 blad
Schaal: $\pm 1:43.200$

Vervaardigd door: kapt. ter zee A.A. Buijskes .

- H33** Kaart van de monden van het Haringvliet, de Maas en de Krammer, tot aanduiding van het nieuwe gevormde vaarwater dwars door de bank de Hinder, van de betonningen en ...
1803 1 blad
Schaal: 1:56.200
Vervaardigd door: J. Blanken en ir. G.F. le Fèvre de Montigny .

- H33a** Kaart van de monden van het Haringvliet, de Maas en de Krammer, tot aanduiding van het nieuwe gevormde vaarwater dwars door de bank de Hinder, van de betonningen en ...
zonder jaartal 1 blad
Schaal: zonder schaal
Vervaardigd door: anoniem.

- H33b** Kaart van de monden van het Haringvliet, de Maas en de Krammer, tot aanduiding van het nieuwe gevormde vaarwater dwars door de bank de Hinder, van de betonningen en ...
zonder jaartal 1 blad
Schaal: zonder schaal
Vervaardigd door: anoniem.

- H34** Kaart van de verdediging van het Haringvliet, het Hollandsdiep en van de Dordtsche Kil.
1809 1 blad
Schaal: 1:57.600
Vervaardigd door: M.J. de Man .

- H91** Hydrographische kaart van de vaarwaters van het Haringvliet, Krammer, Volkerak en Hollandsdiep, waarop daar te stellen verdedigingswerken zijn getekend.
1844 1 blad
Schaal: 1:40.000
Vervaardigd door: A. van Rhijn en A.B. Blommendal .

2.84 HASSELT.

- H35** Ontwerpplan voor een kanaal tot scheepvaart tussen Hasselt en de Oosterhuizen in de richting van de Ommerschans.
1791 1 blad
Schaal: 1:24.480
Vervaardigd door: N. ten Wolde .

2.85 HEEMSTEDE.

- H70** Kaarten betreffende de eigendom van gronden bij het dorp Heemstede.
1743 3 bladen
Schaal: 1:360, 1:216 en 1:504
Ontbreekt
Vervaardigd door: D. Klinkenberg .

2.86 DEN HELDER.

- H36-H36a** Kaart van de landen van Den Helder en Huisduinen, waarop is aangeduid de afmeting van de kusten, sedert het jaar 1571, Anthon Adriaen 152 , 1571, P. Muller, 1702, Flout Jacobs, L. den Berger, 1778, ing. A.H.J. van der Plaat, 1811
1811 1 blad
Schaal: ±1:43.200
H36 blad.
H36a blad.

- H37** Kaart van de zeekeringen gelegen langs de kust tussen/het Nieuwediep langs de/tot voorbij Huisduinen.
1793 1 blad
Schaal: ±1:10.000
Vervaardigd door: N.J. Peterse .

- H38** Kaart van de Helderse Reede en zeegaten.
1816 1 blad
Schaal: 1:28.800
Vervaardigd door: anoniem.

- H39** Kaart van de Zanddijk en van het zogenaamde Koegras tussen Den Helder en de grote keet.
1810 1 blad
Schaal: 1:11.520
Vervaardigd door: anoniem.

- H40** Carte de les passe du/dite Schulpegat/met côtes van peilingen.
1812 1 blad
Schaal: ±1:11.160
Vervaardigd door: E. Paris .

- H41** Kaart van het ontwerp tot bedijking van het zogenaamde Koegras, tussen/en de polder van de Zijpe, 1817.

-
- 1821 1 blad
Schaal: 1:14.400 en 1:96
Vervaardigd door: M.J. de Man .
- H42** Kaart van de in 1817 ingedijkte landen van het Koegras, tussen de/en de polder aan de Zijpe/.
1821 1 blad
Schaal: 1:10.000
Vervaardigd door: C.W.M. Klijn en ing. Mouchard .
- H75** Figuratiekaart van de kust en stranden van de/beginnende Oostwaarts aan het Nieuwediep - westwaarts voorbij de dorpen Den Helder en Huisduinen tot aan het Schulpengat.
1798-1800 1 blad
Schaal: 1:8.640
Vervaardigd door: C.G. de Graaff .
- H82** Kaart van de haven van het Nieuwediep bij de/aanwijzende de aldaar sedert het jaar 1782 aangelegde werken en gebouwen.
1810 1 blad
Schaal: 1:1.440
Ontbreekt
Vervaardigd door: C. Noling .
- H99** Kaart van het terrein tussen het westelijk uiteinde van de verloren dijk en het front Kijkduin bij-.
1877 1 blad
Schaal: zonder schaal
Vervaardigd door: Van Hanswijk .
- Overzicht der oorlogstelegraafverbindingen.
zonder jaartal 1 blad
Schaal: zonder schaal
Vervaardigd door: anoniem.
Zie blauwdruk in nummer toegang 4.OMM, inv.nr. 422.
Voorheen inv.nr. H105
- H105b** Archief E.a.i. Den Helder.
Ontbreekt
- H105c** Archief Korps Genietroepen.
Ontbreekt
- H105f** Archief Opzichter oorlogstelegraafverbindingen.

Ontbreekt

H105a Verzamelkaart. Archief Stel. Commandant.
Ontbreekt

H105d Verzamelkaart. Archief Chef van de Generale Staf.
Ontbreekt

H105e Verzamelkaart Hoofdinspecteur Telegraafverbindingen.
Ontbreekt

--- Kaart van de stellingen van Den Helder.
zonder jaartal 1 blad
Schaal: 1:25.000
Vervaardigd door: anoniem.
Ontbreekt.

--- Kaart van de stelling van Den Helder.
zonder jaartal 1 blad
Schaal: 1:50.000
Vervaardigd door: anoniem.
Ontbreekt.

2.87 HERWIJNEN.

H84 Kaart van de gemeente Herwijnen waarbij Sectie A Asperen.
zonder jaartal 1 blad
Schaal: 1:10.000
Ontbreekt
Vervaardigd door: anoniem.

2.88 LAND VAN HEUSDEN.

H43 Kaart van het Land van Heusden en van zogenaamde Langstraat,
waarop is aangetoond een ontwerp voor de uitwatering der dorpen in
het Land van Heusden voor zover.
1775 1 blad
Schaal: 1:7.200
Vervaardigd door: P.A. Ketelaar .

H44 Kaart van de landen van/en Altena met peilen van een waterpassing
door het bovenland van Heusden en door de Langstraat tussen 's Bosch
en Geertruidenberg.
zonder jaartal 2 bladen

Schaal: 1:31.680
Vervaardigd door: anoniem.

- H44a** Kaart van de landen van/en Altena met peilen van een waterpassing door het bovenland van Heusden en door de Langstraat tussen 's Bosch en Geertruidenberg, met aantekening van luit.kol.ing. Merker van Gendt.
1854 1 blad
Schaal: zonder schaal
- H86** Situatiekaart van het bovenland van Heusden, waarop de stand der inundatie zoals deze is waargenomen ...
1859 1 blad
Schaal: 1:10.000
Ontbreekt
Vervaardigd door: kapt.ing. Keiser .
- H87** Kaart van het bovenland van Heusden.
1860 1 blad
Schaal: 1:20.000
Vervaardigd door: kapt.ing. Keiser en luit.ing. Schuurman .
- H86a** Situatiekaart van het bovenland van Heusden, waarop de stand der inundatie zoals deze is waargenomen ...
zonder jaartal 1 blad
Schaal: zonder schaal
Vervaardigd door: anoniem.
- Terreinschets (zie linie Noord-Brabant), inv.nrs.150.1-150.11
zonder jaartal 1 blad
Schaal: zonder schaal
Vervaardigd door: anoniem.

2.89 HILLEGOM.

- H45** Atlas portatif de la commune de Hillegom.
1812 32 bladen
Schaal: 1:5.000
Vervaardigd door: ing. Barberi en Kool .

2.90 NIEUWE HOLLANDSCHE WATERLINIE.

- H1.1-H1.9** Kaarten en plannen behorende tot een bevestiging van de Nieuw-Hollandsche Waterlinie in ...

- zonder jaartal blad
Schaal: zonder schaal
Vervaardigd door: maj. en luit.kol.ing. W. Offerhaus .
- H1.1** Kaart van een gedeelte der provincies Holland en Utrecht tussen de Zuiderzee en de Merwede tot aanduiding van het terrein waarop zich de/uitstrekt. zonder jaartal, 1 blad
Schaal: 1:1115.200
Vervaardigd door: anoniem.
- H1.2** Kaart van een gedeelte terrein bij de stad Utrecht, naar de zijde van Houten, Bunnik en het Vossengat, met aanduiding van de gebouwde en ontworpen verdedigingswerken, in dat gedeelte der/en cotes van waterpassing. 1819, 4 bladen
Schaal: 1:2.000
Ontbreekt
Vervaardigd door: anoniem.
- H1.3** Kaart van een gedeelte der/begrepen tussen de klop en de rivier de Lek bij Vreeswijk met aanduiding van de inundaties, waarop met ... 1817, 8 bladen
Schaal: 1:7.200
Vervaardigd door: anoniem.
- H1.4** Kaart van een gedeelte der/begrepen tussen het fort Nieuwersluis en het dorp Honswijk, met aanduiding van de ... 1821, 3 bladen
Schaal: ±1:14.285
Ontbreekt
Vervaardigd door: anoniem.
- H1.4a** Kaart van een gedeelte der/begrepen tussen het fort Nieuwersluis en het dorp Honswijk, met aanduiding van de ... zonder jaartal, 1 blad
Schaal: zonder schaal
Vervaardigd door: anoniem.
- H1.5** Kaart van het gedeelte van de/tussen Naarden en Muiden aan de Zuiderzee en de stad Utrecht, met aanduiding van de plaatsen waar volgens het ontwerp verdedigingswerken zouden moeten worden aangelegd. 1817, 1 blad
Schaal: ±1:43.200
Vervaardigd door: maj. ing. W. Offerhaus .
- H1.6a-H1.6b** Kaart van het terrein van de/tussen Vreeswijk aan de vaart en het dorp Maarsen met cotes van een in 1808 gedane waterpassing. zonder jaartal 1 blad
Schaal: 1:14.400

Vervaardigd door: anoniem.

H1.6a blad.

H1.6b blad.

Niet raadpleegbaar

H1.7 Kaart van een gedeelte terrein van de/tussen het fort Nieuwersluis en het dorp Maarsen, met cotes van een in 1808 gedane waterpassing. zonder jaartal, 1 blad

Schaal: 1:124.400

Vervaardigd door: anoniem.

H1.8 Kaart van een gedeelte terrein van de/tussen Vreeswijk en Jutphaas, met cotes van een waterpassing. zonder jaartal, 1 blad

Schaal: 1:7.200

Vervaardigd door: anoniem.

H1.9 Kaart van het gedeelte terrein in de/begrepen tussen Utrecht en het fort Nieuwersluis met aanduiding van enige te versterken punten. zonder jaartal, 1 blad

Schaal: ±1:14.400

Vervaardigd door: anoniem.

H1.10 Kaart van een gedeelte van de Lekdijk en van het terrein bij het dorp Honswijk, met cotes van een waterpassing. zonder jaartal, 1 blad

Schaal: 1:3.600

Vervaardigd door: anoniem.

H1.11 Kaart van een waterpassing tussen de benedenste sluis te Vreeswijk langs de Lekdijk en de Schalkwijkse wetering naar het dorp Honswijk. 1815, 2 bladen

Schaal: 1:14.400

Ontbreekt

Vervaardigd door: kapt.ing. M. Witsenborg , luit.ing. A.W.H. de Man en J.C. Biben .

H1.12-H1.12 Kaart van een waterpassing in de omtrek van het dorp Honswijk en van de Lekdijk tot het dorp Vreeswijk. 1818
2 bladen

Schaal: 1:14.400

Vervaardigd door: luit.ing. P.S.R. van Hooff en J.C. v.d. Polder .

H1.12 blad 1.

Ontbreekt

H1.12 blad 2.

Ontbreekt

H1.13 Kaart van een waterpassing van enige wegen in de omtrek van de stad Utrecht. zonder jaartal, 1 blad

Schaal: zonder schaal

Vervaardigd door: anoniem.

-
- H1.14** Plan met doorsneden van de zeefronten der vesting Naarden met een ontwerp tot verbetering daarvan en papilotte. zonder jaartal, 1 blad
Schaal: 1:2.880
Ontbreekt
Vervaardigd door: anoniem.
- H1.15** Plan als H1.14 (boven) ander ontwerp tot verbetering. zonder jaartal, 1 blad
Schaal: 1:2.880
Vervaardigd door: anoniem.
- H1.16** Plan van de vesting Muiden met een ontwerp tot verbetering van die plaats. zonder jaartal, 1 blad
Schaal: 1:2.880
Vervaardigd door: anoniem.
- H1.17** Plan als H1.16 (boven) ander ontwerp tot verbetering. zonder jaartal, 1 blad
Schaal: zonder schaal
Vervaardigd door: anoniem.
- H1.18** Plan van de vesting Weesp. zonder jaartal, 1 blad
Schaal: 1:2.880
Vervaardigd door: anoniem.
- H1.19** Plan van het fort Uitermeer en ontwerp tot verbetering daarvan. zonder jaartal, 1 blad
Schaal: 1:2.880
Vervaardigd door: anoniem.
- H1.20** Plan van het fort Hinderdam en ontwerp tot verbetering. zonder jaartal, 1 blad
Schaal: 1:2.880
Vervaardigd door: anoniem.
- H1.21** Plan van het fort Nieuwersluis, verder als boven. zonder jaartal, 1 blad
Schaal: 1:2.880
Vervaardigd door: anoniem.
- H1.22** Ontwerp voor een fort te Jutphaas op de weg naar Heemstede. zonder jaartal, 1 blad
Schaal: 1:2.880
Vervaardigd door: anoniem.
- H1.23** Plan van de batterij aan het Spoel, en ontwerp van een inundatie sluis in de Zuider-Lekdijk. zonder jaartal, 1 blad
Schaal: 1:1.200
Vervaardigd door: anoniem.
- H1.24** Ontwerpplan voor de plaatsing van twee te bouwen inundatiesluizen in de beide Lingedijken bij Asperen. zonder jaartal, 1 blad
Schaal: 1:1.200

- Vervaardigd door: anoniem.
- H1.25** Ontwerpplan voor de plaatsing van een te bouwen inundatiesluis in de Zuider Maasdijk bij Woudrichem. zonder jaartal, 1 blad
Schaal: 1:1.200
- Vervaardigd door: anoniem.
- H1.26** Ontwerpplan voor de plaatsing van een te bouwen inundatiesluis in de Nieuw Altenaschedijk aan de Bakkerskil. zonder jaartal, 1 blad
Schaal: 1:1.200
- Vervaardigd door: anoniem.
- H1.27** Statistische tabellen van enige wederzijds de rivier de Vecht gelegen steden, dorpen, enz. 1817, 1 blad
Schaal: zonder schaal
- Vervaardigd door: anoniem.
- H1.28** niet nader gedefinieerd.
- H1.29** niet nader gedefinieerd.
- H1.30** Kaart van enig terrein in de omtrek van Utrecht, waarop zijn aangegeven de onderscheidene waterkeringen enz. tot het stellen van inondatie. 1815, 1 blad
Schaal: zonder schaal
- Vervaardigd door: anoniem.
- P67
- H1.31** Project tot bevestiging van de Hoogte naar Ameliswaard en Houten voor de stad Utrecht. zonder jaartal, 1 blad
Schaal: 1:5.760
- Vervaardigd door: anoniem.
- H1.32** Plan van het fort van het Vossengat bij Utrecht. 1817, 1 blad
Schaal: 1:5.760
- Vervaardigd door: anoniem.
- P67
- H1.33** Plan van het fort aan de Bildstraa. 1816, 1 blad
Schaal: 1:2.880
- Vervaardigd door: anoniem.
- P67
- H1.34** Reduit in het fort op de Bildstraat. 1816, 1 blad
Schaal: zonder schaal
- Vervaardigd door: anoniem.
- H1.35** niet nader gedefinieerd.
- H1.36** niet nader gedefinieerd.
- H1.37** niet nader gedefinieerd.
- H1.38** niet nader gedefinieerd.
- H1.39** niet nader gedefinieerd.

- H1.40** niet nader gedefinieerd.
H1.41 niet nader gedefinieerd.
Ontbreekt
H1.42 niet nader gedefinieerd.
H1.43 niet nader gedefinieerd.
H1.44 niet nader gedefinieerd.

- Kaart van het gedeelte van de/begrepen tussen de forten Nieuwersluis en dat bij Honswijk met de inundaties en verdedigingswerken daartoe behorende.
1844 3 bladen
Schaal: 1:10.00
Vervaardigd door: maj. ing. Van Rappard .
- H3** Kaart van het gedeelte van de/begrepen tussen het fort Nieuwersluis en het dorp Honswijk, met côtes van waterpassingen, waarop zijn aangeduid ontwerpen tot bevestiging van dit gedeelte der linie tijdens het Frans bestuur hier te lande.
1811 1 blad
Schaal: 1:20.000
Vervaardigd door: kapt.ing. Lobrij .
- H4** Algemene kaart van de/van Naarden en Muiden van de Zuiderzee tot aan het Land van Altena.
zonder jaartal (±1815) 2 bladen
Schaal: 1:50.000
Ontbreekt
Vervaardigd door: anoniem.
- H5** Kaart van het gedeelte van de/van Muiden, langs de rivier de Vecht, Utrecht, de Vaartse Rijn tot Vreeswijk aan de Lek.
1820 1 blad
Schaal: 1:14.500
Vervaardigd door: anoniem.
- H6** Kaart van het gedeelte van de/van Naarden aan de Zuiderzee langs Muiden, de Vecht, Utrecht, de Vaartse Rijn en de Lek tot het dorp Honswijk met profielen van de polderlanden langs de oostzijde van de Vecht, en de Vaartse Rijn gelegen tot aanwijzing van de verschillende inundatiekommen.
zonder jaartal 2 bladen
Schaal: 1:5.750
Vervaardigd door: anoniem.

-
- H6b** Kaart van het gedeelte van de/van Naarden aan de Zuiderzee langs Muiden, de Vecht, Utrecht, de Vaartse Rijn en de Lek tot het dorp Honswijk met profielen van de polderlanden langs de oostzijde van de Vecht, en de Vaartse Rijn gelegen tot aanwijzing van de verschillende inundatiekommen. 1 blad
Schaal: 1:5.750
- H6a** Kaart van het gedeelte van de/van Naarden aan de Zuiderzee langs Muiden, de Vecht, Utrecht, de Vaartse Rijn en de Lek tot het dorp Honswijk met profielen van de polderlanden langs de oostzijde van de Vecht, en de Vaartse Rijn gelegen tot aanwijzing van de verschillende inundatiekommen. 1 blad
zonder jaartal
Schaal: zonder schaal
Vervaardigd door: kapt. ing. C.W.v. Oordt .
- H7** Profielkaart der inundaties van het 2e en 3e gedeelte van de/. 1 blad
1829
Schaal: zonder schaal
Vervaardigd door: anoniem.
- H8** Kaart van het gedeelte van de/begrepen tussen Gorinchem, aan de Merwede en het Spoel aan de Lek, tot aanduiding van de versterking van. 1 blad
1809
Schaal: 1:38.100
Vervaardigd door: anoniem.
- H8a** Kaart van het gedeelte van de/begrepen tussen Gorinchem, aan de Merwede en het Spoel aan de Lek, tot aanduiding van de versterking van. 1 blad
1809
Schaal: zonder schaal
Vervaardigd door: M.J. de Man .
- H9** Kaart van de 2e, 3e en 4e kommen van inundatie van de/nabij Utrecht tot aanduiding van de betreffende hoogten van de inundatie-kaden en verhoogde wegen. 1 blad
1836
Schaal: 1:10.000
Vervaardigd door: lt.kol.ing. J.C. van de Polder .

- H10** Kaart van het gedeelte van de/begrepen tussen de post aan het Spoel bij Kuilenburg en het land van Altena, met profielen van de inundatie. zonder jaartal 2 bladen
Schaal: 1:57.500
Vervaardigd door: anoniem.
- H10a** Kaart van het gedeelte van de/begrepen tussen de post aan het Spoel bij Kuilenburg en het land van Altena, met profielen van de inundatie. zonder jaartal 2 bladen
Schaal: zonder schaal
Vervaardigd door: lt.ing. W.F.M. George .
- H10b** Kaart van het gedeelte van de/begrepen tussen de post aan het Spoel bij Kuilenburg en het land van Altena, met profielen van de inundatie. zonder jaartal 2 bladen
Schaal: zonder schaal
Ontbreekt
Vervaardigd door: anoniem.
- H11-H11a.1** Kaart en doorsneden tot aanduiding van een waterpassing gedaan in het gedeelte van de/begrepen tussen Kuilenburg en het land van Altena. 1818 2 bladen
Schaal: 1:28.800
Vervaardigd door: lt.ing. J.C. Biben , V.H. Mouchard en L. Dutilloeil .
H11 blad 1.
H11a.1 blad 2.
- H11a** Doorsneden als H11. zonder jaartal
Schaal: zonder kaart
Vervaardigd door: anoniem.
- H65** Kaart van het terrein aan de rechter Vechtoever tot op 1200 El ter ... 1844 1 blad
Schaal: 1:5.000
Vervaardigd door: 2e lt.ing. Holtschue .
- H66.1-.7, H66a1-b4**
Kaart van de Hollandse Waterlinie tussen de Zuiderzee en de rivier de Lek, met kopieën en drie bijlagen 1852 13 bladen
Deze oorspronkelijke stukken hebben betrekking op de in 1850-1852 in de Hollandse Waterlinie gedane waterpassingen.

- H66.1-.4** Kaart van de Hollandsche Waterlinie tusschen de Zuiderzee en de rivier de Lek, 1852
4 bladen, papier op linnen
- Schaal 1:20.000
Authentiek origineel, vervaardigd door kapt.ing. Nilant Bannier en 1e lt.ing. Van Doorninck.
- H66.1** Blad 1
H66.2 Blad 2
H66.3 Blad 3
H66.4 Blad 4
- H66a1-a2** Kaart van de Nieuw Hollandse Waterlinie (als H66.3-.4)
2 bladen, linnencalque op linnen
- Gecollationeerde kopie.
Gecollationeerde kopieën van bladen 1 en 2 zijn niet aangetroffen.
- H66a1** Blad 3
H66a2 Blad 4
- H66b1-b4** Kaart van de Nieuw Hollandse Waterlinie (als H66.1-.4)
4 bladen, linnencalque
- Kopie.
- H66b1** Blad 1
H66b2 Blad 2
H66b3 Blad 3
H66b4 Blad 4
- H66.5** Kaart van het gedeelte van de Hollandsche Waterlinie tusschen de rivieren de Waal en de Lek, met côtes van waterpassingen, 1852, 1 blad, papier op linnen
Schaal: 1:20.000
Vervaardigd door 1e lt.ing. Van Haaff en A. Nolthenius. Bijlage I.
- H66.6** Gedrukte kaart van hetzelfde gedeelte als boven met inundatiën, 1852, 1 blad, papier op linnen
Schaal: 1:54.000
Bijlage K.
- H66.7** Kaart van de gronden ten noorden en ten zuiden van de Zuiderlekdijk, genaamd Gotherdingen, 1852, 1 blad, papier op linnen
Schaal: 1:2.500
Vervaardigd door 1e lt.ing. Van Haaff en A. Nolthenius. Bijlage L.
- H66.8-.10** Onderwaterzetting van de linie tussen de Lek en de Zuiderzee
1854 3 bladen
- H66.8** Situatie van de gronden binnen de kring van 1000 El om het fort Blaauwkapel, 1 blad, calque op papier

-
- Schaal: 1:10.000
- H66.9** Doorsnede over een gedeelte van de linie tussen de Lek en de Zuiderzee (aftapping van Kom II op Kom I), 1 blad
Schaal: 1:20.000
- H66.10** Doorsnede als boven (Aftapping van kom IV op Kom I), 1 blad
Schaal: 1:20.000
- H66.11-.18** Ontwerpen tot verbetering van de Hollandse Waterlinie
1856 6 bladen
Vervaardigd door lt.kol.ing. J.A.A.C. van Rappard en 1e lt. inh. W. van Doorninck.
- H66.11-.12** Ontwerp letter A in 2 bladen 2 bladen
- H66.11** Uittreksel van de kadastrale plannen der gemeente Wijk bij Duurstede, 1856
Schaal: 1:2.500
Ontbreekt
Ontwerp AI.
- H66.12** Duikersluis bij Wijk bij Duurstede, 1856
Schaal: 1:200.100
Ontbreekt
Ontwerp AII.
- H66-13-.14** Ontwerp letter B in 2 bladen 2 bladen
- H66.13** Uittreksels van de kadastrale plannen van de gemeenten Schalkwijk en Schonauwen, 1856
Schaal: 1:2.500
Ontbreekt
Ontwerp BI.
- H66.14** Duikersluis te Schalkwijk, 1856
Schaal: 1:200.100
Ontwerp BII.
- H66.15-H66.18**
Ontwerp letter C in 4 bladen 4 bladen
- H66.15** Uittreksel van de kadastrale plannen van de gemeenten Tull en het Waal, Schalkwijk en Schonauwen, 1856, linnencalque
Schaal: 1:2.500
Ontwerp CI.
- H66.16** Uittreksel van de kadastrale plannen van de gemeenten Schalkwijk, Schonauwen, Jutphaas

- en Vreeswijk, 1856, linnencalque
Schaal: 1:2.500
Ontwerp CII.
- H66.17** Ontwerp van een doorlaat in de weg van de binnengracht van het fort Honswijk, en van een brug over het ontwerpkanaal van Honswijk naar de Schalkwijkse Wetering
Schaal: 1:200
Ontwerp CIII.
- H66.18** Peilingen van de Snel, de Waalse Wetering en van een gedeelte van de Schalkwijkse Wetering
Schaal: 1:200
Ontwerp CIV.
- H69** Kaart van het gedeelte van de/tussen de rivieren de Lek, Waal, Maas en Bakkerskil.
1850 1 blad
Schaal: 1:20.000
Vervaardigd door: maj. ing. Muschart .
- H69a** Dezelfde kaart als H69, doch andere titel.
1844 1 blad
Schaal: zonder schaal
Vervaardigd door: anoniem.
- H88** Doorsneden van het terrein bij vestingwerken in de/samengesteld (naar de uitkomsten van grondboringen door onderscheiden officieren van de genie gedaan) door de.
1853 3 bladen
Schaal: 1:50.000 (lengteschaal 1:100 (hoogteschaal))
Vervaardigd door: 1e luit.ing. J.P. de Bordes .
- Situatiekaart van de/in zoverre betreft het terrein tussen de forten Nieuwersluis tot Honswijk, en dat tussen de vestingen Naarden, Muiden en Weesp.
zonder jaartal 1 blad (twee kaart stellingen)
Schaal: 1:50.000
Vervaardigd door: 1e luit.ing. Le Clercq .
Ontbreekt.
- H90** Kaart als H16 (Honswijk).
1840 2 bladen en 2 papillotten
Schaal: 1:2.500

Vervaardigd door: kol. Van de Polder .

- H92-H92.3** Kaart aanwijzende de inundaties in de Nieuw Hollandse Waterlinie tussen de rivieren de Waal en de Lek.
zonder jaartal 3 bladen
Schaal: zonder schaal
Vervaardigd door: anoniem.
- H92** blad.
H92.1 blad.
Niet raadpleegbaar
H92.2 blad.
Niet raadpleegbaar
H92.3 blad.
Niet raadpleegbaar
- H93.1-H93.4** Als voren van de Zuiderzee tot aan de Lek.
zonder jaartal 4 bladen
Schaal: zonder schaal
Vervaardigd door: anoniem.
- H93.1** blad 1.
H93.2 blad 2.
H93.3 blad 3.
H93.4 blad 4.
- Plan van het terrein tussen Jutphaas in de Bildse Straatweg, waarop zijn voorgesteld de forten op dat terrein gelegen, benevens cotes van waterstanden.
1870 1 blad
Schaal: 1:10.000
Vervaardigd door: lt.kol. J.F. van 't Inge Hannes .
Ontbreekt.
- Plan van het terrein tussen de Bildse Straatweg en de Klop met de forten op dat terrein gelegen, alsmede de cotes van de waterstanden.
1870 1 blad
Schaal: 1:10.000
Vervaardigd door: lt. kol. J.F. van 't Inge Hannes en Thije .
Ontbreekt.
- H96** Onder-waterzetting in de Nieuwe Hollandse Waterlinie tussen de Waal en de Zuiderzee.
zonder jaartal 1 blad
Schaal: 1:50.000
Vervaardigd door: H. Carbentus .

- H97** Kaart van de Nieuwe Hollandse Waterlinie tussen de Bakkerskil en de Zuiderzee en van het middengedeelte van de linker vleugel van de Noord Brabantse Linie, met de verdedigingswerken op grotere schaal op de zanden.
zonder jaartal 1 blad
Schaal: 1:115.200
Vervaardigd door: J.M.Leydenroth .
- H98** Kaart van de provincie Utrecht 1841, waarop de Nieuwe Hollandse Waterlinie en de Grebbelinie zijn aangegeven.
zonder jaartal 1 blad
Schaal: zonder schaal
Ontbreekt
Vervaardigd door: anoniem.
- H102-H102** Kaart van de onderwaterzetting in de Nieuwe Hollandse Waterlinie.
zonder jaartal (ca. 1879) 1 blad
Schaal: 1:20.000
Vervaardigd door: anoniem.
- H102-H102** Het gedeelte tussen Zuiderzee en Lek. 4 bladen
- H102** blad 1.
H102 blad 2.
H102 blad 3.
H102 blad 4.
- H102-H102** Het gedeelte tussen Lek en Waal. 2 bladen
- H102** blad.
H102 blad.
- H102b** Het gedeelte in het Land van Altena. 1 blad
Ontbreekt
- H102a** Kaart als H102, van het gedeelte tussen Zuiderzee en Lek.
zonder jaartal, ca. 1879 4 bladen
Schaal: zonder schaal
Vervaardigd door: anoniem.
Dit exemplaar is niet bijgewerkt.
- Kaart van de onderwaterzetting in de Nieuwe Hollandse Waterlinie.

-
- zonder jaartal 6 bladen
Schaal: 1:25.000
Vervaardigd door: anoniem.
Ontbreekt.
- Overzicht van de oorlogstelegraafverbindingen in de Nieuwe Hollandse Waterlinie in drie delen.
Ontbreekt.
1o Naarden - Klop.
2o Klop - Honswijk.
3o Ten zuiden van Honswijk.
- 46 uittreksels van het overzicht H104 betreffende de verschillende forten, korps genietroepen.
zonder jaartal 46 bladen
Schaal: zonder schaal
Ontbreekt.
- Verzameling van 25 lichtdrukken betreffende de oorlogstelegraafverbindingen in de.
zonder jaartal 25 bladen
Schaal: zonder schaal
Vervaardigd door: anoniem.
Ontbreekt.
- Verzameling als H104g.
zonder jaartal
Schaal: zonder schaal
Vervaardigd door: anoniem.
Ontbreekt.
- Kaart van de Nieuwe Hollandse Waterlinie, commandant van de Nieuwe Hollandse Waterlinie.
zonder jaartal 1 blad
Schaal: 1:50.000
Ontbreekt.
- Aanduiding van de inundaties van de Nieuwe Hollandse Waterlinie in verband met de voedingsbronnen, commandant van de Nieuwe Hollandse Waterlinie.
zonder jaartal 1 blad
Schaal: 1:100.000
De situatiekaarten H108 en H109 behoren bij memorie H253.
Ontbreekt.

-
- Chromotopographische kaart, betreffende de Nieuwe Hollandse Waterlinie (opgeplakt in 13 bladen en 1 overzicht).
zonder jaartal 14 bladen
Schaal: 1:35.000
Vervaardigd door: anoniem.
Ontbreekt.
- H118** Inundatiekaart van de Nieuwe Hollandse Waterlinie, met aanduiding van de verschillende verdedigingswerken, batterijen en inundaties.
zonder jaartal 4 bladen
Schaal: zonder schaal
Ontbreekt
Vervaardigd door: anoniem.
- H119I-H119IV**
Situatiekaarten Nieuwe Hollandse Waterlinie, oorlogstelegraafverbindingen.
zonder jaartal 3 delen.
Schaal: zonder schaal
Commandant van de genietroepen Kleijnhens.
- H119I** Naarden - fort De Klop.
H119II De Klop - Everdingen.
H119III Everdingen - Bakkerskil.
H119IV Volledig stel calques van de oorlogstelegraafverbindingen: H119., 3 rollen (Doelen I, II en III)
Ontbreekt
Ongenummerd.
- H119a** In archief regiment genietroepen, commandant genietroepen Kleijnhens.
zonder jaartal
Ontbreekt
- H119b** In archief opzichter in het 3de district, commandant genietroepen Kleijnhens.
zonder jaartal
Ontbreekt
- H119cI** Deel I. Archief E.a.i. Naarden, commandant genietroepen Kleijnhens.
zonder jaartal
Ontbreekt
- H119cII** Deel II. Archief E.a.i. Gorinchem, commandant genietroepen Kleijnhens.

zonder jaartal

Ontbreekt

H119cIII Deel III. Archief E.a.i. Gorinchem, commandant genietroepen, Kleijnhens.
zonder jaartal

H119d Vier verzamelkaarten in 3 bladen, waarvan: Een stel voor archief chef van de Generale Staf, commandant der Genietroepen Kleijnhens.
zonder jaartal

Ontbreekt

H119e Een stel voor archief Commandant K.H.W., commandant genietroepen Kleijnhens.
zonder jaartal

Ontbreekt

H119f Een stel voor archief hoofd ing. der Telegrafie, commandant genietroepen Kleijnhens.
zonder jaartal

Ontbreekt

H119g Een stel voor archief Oorlogstelegraafcommissie, commandant genietroepen Kleijnhens.
zonder jaartal

Ontbreekt

H119h Zeven uittreksels uit het overzicht, ten behoeve van de archieven der Groepscommandanten: Naarden.
zonder jaartal

Ontbreekt

Vervaardigd door: anoniem.

H119i Nieuwersluis.
zonder jaartal

Ontbreekt

Vervaardigd door: anoniem.

H12 Kaart van het oude en nieuwe land Altena met het benedenland van Heusden, met aanduiding van een ontwerp voor een verdedigbare inundatie op die landen en van de verdedigingswerken ...
1846 2 bladen (doorsneden A en B)
Schaal: $\pm 1:31.250$

Vervaardigd door: kapt.ing. J. Muschart .

- H12a** Situatiekaart als H12.
zonder jaartal 1 blad
Schaal: zonder schaal
Vervaardigd door: anoniem.
- H12b** Kaart als H12.
zonder jaartal 1 blad
Schaal: zonder schaal
Vervaardigd door: anoniem.
- H13** Kaart van een gedeelte van de Merwede en van de Bakkerskil met de
dorpen Werkendam en Hardinxveld en omstreken, tot aanduiding van
de in ...
zonder jaartal 1 blad
Schaal: 1:3.600
Vervaardigd door: anoniem.
- Kaart van het terrein tussen Naarden, Muiden, Nieuwersluis
voornamelijk langs de rivier de Vecht gelegen, met côtes van
waterpassingen.
1823 1 blad
Schaal: 1:15.000
Vervaardigd door: anoniem.
Ontbreekt.
- Kaart als H17.
zonder jaartal 1 blad
Schaal: zonder schaal
Vervaardigd door: anoniem.
Ontbreekt.
- H100** Situatie van een verdedigingswerk bij het Steurgat.
1879 1 blad
Schaal: 1:10.000
Vervaardigd door: maj. genie commandant Vermerins .
- Kaart van het terrein ten oosten van de stad Utrecht gelegen, van een
gedeelte van de Vaartse Rijn tot de Vecht, met côtes van waterpassingen
en aanduiding van de inundatie.
1815-1816 1 blad
Schaal: 1:2.880
Vervaardigd door: anoniem.

Ontbreekt.

- H19** Kaart van de omstreken van Utrecht en van het terrein langs de Vaartse Rijn tot Vreeswijk met aanduiding der reeds aangelegde en nog aan te leggen verdedigingswerken in dit gedeelte van de/.
1820 1 blad
Schaal: 1:14.500
Vervaardigd door: anoniem.
- H20** Kaart van de loop der rivier de Vecht tussen Muiden en Nieuwesluis tot aanduiding van de toestand der kaden op de linker oever van die rivier ...
1831 19 bladen
Schaal: 1:10.000
Vervaardigd door: kapt.ing. Van Rappard .
- H21** Kaart met profielen der polderlanden aan de oostzijde der rivier de Vecht en de Vaartse Rijn gelegen, met aanduiding van de betrekkelijke hoogte van de vier inundatie kommen van de/anoniem.
zonder jaartal 1 blad
Schaal: 1:20.000 en 1:20
- 2.91 OUDE HOLLANDSE WATERLINIE.**
- H22** Kaart van het ontwerp van een waterlinie tot dekking van de provincie Holland van Muiden aan de Zuiderzee langs de Vecht naar Weesp, Uitermeer, Hinderdam, langs Woerden, Oudenwater, Schoonhoven, Everdingen, Asperen tot Gorinchem aan de Mewede ...
zonder jaartal 1 blad
Schaal: ±1:43.200
Vervaardigd door: ing. a.
- H64** Kaart van de rijksgronden liggende onder linie van Linschoten zoals die gronden bij percelen zijn verhuurd aan T. van Dijk.
zonder jaartal 1 blad
Schaal: 1:2.160
Vervaardigd door: A. Blanken .
- H78** Kaart van de situatie langs de inundatie kerende kadens van Muiden langs Woerden tot Oudewater.
zonder jaartal 1 blad
Schaal: zonder schaal
Vervaardigd door: anoniem.

H79.1-H79.3 Kaart van de situatie van de frontier steden en forten van de provincie

van Holland strekkende van de Zuiderzee tot aan de Vesting
Schoonhoven.

1779

2 bladen

Schaal: 1:57.600

Vervaardigd door: anoniem.

H79.1 blad.

H79.2 blad.

H79.3 blad.

H80 Kaart van de situatie van een gedeelte van de/waarop aangetoond
worden de.

1780

7 bladen en 4 profielen

Schaal: 1:14.400

Vervaardigd door: anoniem.

1o Tussen Woerden, Linschoten en het huis te Nesje en Montfoort.

2o Tussen Woerden en het Wierdense Verlaat.

3o Tussen Nieuwersluis en Breukelen.

4o Tussen Schoonhoven en Haastrecht.

5o Tussen fort Wiereken en Goejanverwellesluis.

6o Omtrent Goejanverwellesluis aan de IJssel.

7o Tussen Vianen en het dorp Vreeswijk anoniem, zonder jaartal.

2.92 HOLLAND.

H46 Kaart van de Noordelijke Kust van Noord Holland, van het Nieuwediep
langs Den Helder en Huisduinen tot de kleine keet en van de zeegaten
tussen ...

zonder jaartal

1 blad

Schaal: ±1:17.066

Vervaardigd door: luit.ing. J.H. Hottinger en E.O. Ing. G.F. Smedecke .

H46a Kaart van de Noordelijke Kust van Noord Holland, van het Nieuwediep
langs Den Helder en Huisduinen tot de kleine keet en van de zeegaten
tussen ...

zonder jaartal

1 blad

Schaal: zonder schaal

Vervaardigd door: anoniem.

H46b Kaart van de Noordelijke Kust van Noord Holland, van het Nieuwediep
langs Den Helder en Huisduinen tot de kleine keet en van de zeegaten
tussen ...

zonder jaartal

1 blad

Schaal: zonder schaal

Vervaardigd door: anoniem.

-
- H46c** Kaart van de Noordelijke Kust van Noord Holland, van het Nieuwediep langs Den Helder en Huisduinen tot de kleine keet en van de zeegaten tussen ...
zonder jaartal 1 blad
Schaal: zonder schaal
Vervaardigd door: anoniem.
- H47** Kaart van een gedeelte van de provincie Noord Holland begrepen tussen de Zuiderzee, de Noordzee, Den Helder, Amsterdam en Haarlem ...
zonder jaartal 1 blad
Schaal: ±1:61.200
Vervaardigd door: anoniem.
- H53** Carte des côtes de la Nord Holland de l'île de Texel, et des batteris de défense (en 1811).
1811 1 blad
Schaal: 1:87.200
Vervaardigd door: Guardia en J.F. Cocius .
- Algemene kaart van het Noord-Hollandskanaal.
1825 1 blad
Schaal: 1:85.000
Vervaardigd door: anoniem.
Ontbreekt.
- H71** Kaart van een gedeelte van het groot Noord-Hollandskanaal van het begin over Amsterdam tot door het dorp Buiksloot.
1826 1 blad
Schaal: 1:3.750 en 1:250
Vervaardigd door: H. Verschoor .
- H48** Kaart van de grensscheiding tussen het voormalig koninkrijk Holland en het Franse keizerrijk, ingevolge traktaat van 16 maart 1810.
1810 1 kaart
Schaal: 1:115.200
Vervaardigd door: anoniem.
- H49** Kaart van Noord en Zuid Holland met aanduiding van de inundatien en verdedigingswerken tot deze provinciën behorende.
1809 1 blad
Schaal: 1:115.200
Vervaardigd door: M.J. de Man .

- H50-H50.9** Topographische kaart van een gedeelte van de provincies Holland en Utrecht begrepen tussen de rivier de Lek bij Schoonhoven en Nieuwpoort en de Zuiderzee in 10 bladen.
1769 10 bladen
Schaal: 1:14.400
Vervaardigd door: P.A. Ketelaar .
Zie "Holland" 1979 (11e jrg) p.-123 - 128.
- H50** blad.
 - H50.1** blad 1.
 - H50.2** blad 2.
 - H50.3** blad 3.
 - H50.4** blad 4.
 - H50.5** blad 5.
 - H50.6** blad 6.
 - H50.7** blad 7.
 - H50.8** blad 8.
 - H50.9** blad 9.
 - H50.10** blad 10.
- 50Ac7, H50a** Topographische kaart van een gedeelte van de provincies Holland en Utrecht begrepen tussen de rivier de Lek bij Schoonhoven en Nieuwpoort en de Zuiderzee in 22 bladen en verzamelblad.
zonder jaartal 23 bladen
Schaal: zonder schaal
Vervaardigd door: anoniem.
- H50a** blad.
Niet raadpleegbaar
 - H50Aa1** blad.
Niet raadpleegbaar
 - H50Aa2** blad.
Niet raadpleegbaar
 - H50Aa3** blad.
Niet raadpleegbaar
 - H50Aa4** blad.
Niet raadpleegbaar
 - H50Aa5** blad.
Niet raadpleegbaar
 - H50Aa6** blad.
Niet raadpleegbaar
 - H50Aa7** blad.
Niet raadpleegbaar
 - H50Ab1** blad.
Niet raadpleegbaar
 - H50Ab2** blad.

H50Ab3	Niet raadpleegbaar blad.
H50Ab4	Niet raadpleegbaar blad.
H50Ab5	Niet raadpleegbaar blad.
H50Ab6	Niet raadpleegbaar blad.
H50Ab7	Niet raadpleegbaar blad.
H50Ac1	Niet raadpleegbaar blad.
H50Ac2	Niet raadpleegbaar blad.
H50Ac3	Niet raadpleegbaar blad.
H50Ac4	Niet raadpleegbaar blad.
H50Ac5	Niet raadpleegbaar blad.
H50Ac6	Niet raadpleegbaar blad.
H50Ac7	Niet raadpleegbaar blad.

- H50b** Topographische kaart van een gedeelte van de provincies Holland en Utrecht begrepen tussen de rivier de Lek bij Schoonhoven en Nieuwpoort en de Zuiderzee.
zonder jaartal 1 blad
Schaal: 1:14.400
Niet raadpleegbaar
Vervaardigd door: anoniem.
- H51** Kaart van een gedeelte van de provincies/en Utrecht/begrepen tussen Muiden en Naarden aan de Zuiderzee en Vianen en Nieuwpoort aan de Lek.
1776 1 blad
Schaal: 1:57.600
Vervaardigd door: P.A. Ketelaar .
- H52** Kaart van de Noordelijke Kust van Noord Holland en van de eilanden Texel, Vlieland en Terschelling, met aanduiding van een ontwerp tot beveiliging en dekking van deze kust, van de eilanden, en van de

bijliggende zeegaten.

1781

1 blad

Schaal: $\pm 1:80.640$

Vervaardigd door: anoniem.

H52a

Kaart van de Noordelijke Kust van Noord Holland en van de eilanden Texel, Vlieland en Terschelling, met aanduiding van een ontwerp tot beveiliging en dekking van deze kust, van de eilanden, en van de bijliggende zeegaten.

zonder jaartal

1 blad

Schaal: zonder schaal

Vervaardigd door: anoniem.

H52b

Kaart van de Noordelijke Kust van Noord Holland en van de eilanden Texel, Vlieland en Terschelling, met aanduiding van een ontwerp tot beveiliging en dekking van deze kust, van de eilanden, en van de bijliggende zeegaten.

zonder jaartal

1 blad

Schaal: zonder schaal

Vervaardigd door: anoniem.

H52c

Kaart van de Noordelijke Kust van Noord Holland en van de eilanden Texel, Vlieland en Terschelling, met aanduiding van een ontwerp tot beveiliging en dekking van deze kust, van de eilanden, en van de bijliggende zeegaten.

zonder jaartal

1 blad

Schaal: zonder schaal

Vervaardigd door: anoniem.

H55-H55.9

Kaart van het gedeelte van de provincie Zuid Holland begrepen tussen de Zuiderzee en de rivier de Merwede, en van een gedeelte van de provincie Utrecht ...

1788

17 bladen

Schaal: $\pm 1:25.200$

Vervaardigd door: kapt.ing. D.G.B. Dalhoff .

H55 blad.

H55.1 blad.

H55.2 blad.

H55.3 blad.

H55.4 blad.

H55.5 blad.

H55.6 blad.

H55.7 blad.

- H55.8** blad.
- H55.9** blad.
- H55.10** blad.
- H55.11** blad.
- H55.12** blad.
- H55.13** blad.
- H55.14** blad.
- H55.15** blad.
- H55.16** blad.

- H56** Kaart van de kustverdediging van/en Zeeland/in 1795. 1 blad
 1795
 Schaal: zonder schaal
 Vervaardigd door: anoniem.
- H57** Kaart van Zuid Holland of van het zogenaamde departement Maasland, met aanduiding van de verdeling in drie kwartieren. 1 blad
 1808
 Schaal: 1:119.500
 Vervaardigd door: geogr. ing. J.B. de Bouge .
- H63** Kaart van de Hoek van Holland van Ter Heide tot Maassluis, Johan van Swieten. 1 blad
 1674
 Schaal: 1:14.400
- H74.1-H74.2** Kaart van de provincies Holland en Utrecht, waarop gebracht zijn de artificiele inundaties en versterkte posten, C.G. 2 bladen
 1798
 Schaal: 1:93.600
H74.1 blad 1.
H74.2 blad 2.

2.93 OORLOGSTELEGRAAFVERBINDINGEN LANGS DE HOLLANDSE KUST.

- Kantoorschakeling fort Hoek van Holland. 1 blad
 zonder jaartal
 Schaal: zonder schaal
 Vervaardigd door: anoniem.
 Ontbreekt.
- H116a** Kantoorschakeling fort Hoek van Holland. 1 blad
 zonder jaartal

Schaal: zonder schaal
Ontbreekt
Vervaardigd door: anoniem.

2.94 HOLLANDS DIEP.

- H58** Kaart van Noord-Brabant en van een gedeelte van Zeeland waarop zijn aangeduid, de batterijen welke in 1793 aan de rechter oever van het Hollands Diep tegen een inval van de fransen (Breda en Geertruidenberg genomen zijnde) waren aangelegd.
1791-1793 1 blad
Schaal: zonder schaal
Ontbreekt
Vervaardigd door: luit.kol.ing. D.G.B. Dalhoff .
- H59** Kaart van een gedeelte van het Hollands Diep van Ooitgensplaat langs Willemstad tot de Noordschans waarop zijn aangeduid de aanvalswerken door de fransen in 1793 aldaar tegen de Willemstad aangelegd ...
1794 1 blad
Schaal: 1:18.000
Vervaardigd door: J.B. Pluss .
- H60** Kaart van de Noordelijke kust van het Hollands Diep van de mond van de Dordtse Kil tot het Spui, met aanduiding van de in 1793 aldaar aangelegde batterijen.
1:7.120 1 kaart
- H61** Kaart van de Noordelijke kust van het Hollands Diep en van de Dordtse Kil, vanaf het dorp Hitsert tot de kop van het eiland.
zonder jaartal 2 bladen
Schaal: 1:14.400
Vervaardigd door: anoniem.
- H62** Kaart van de dijk liggende langs de linker oever van het Hollands Diep van de Amer en van het Bergseveld ...
zonder jaartal 1 blad
Schaal: 1:14.400
Vervaardigd door: anoniem.
- H101** Peilingen en grondboringen in het Hollandsdiep nabij Moerdijk.
1881 1 blad
Schaal: zonder schaal

Vervaardigd door: luit. kol. Bolkens .

- H101a** Peilingen en grondboringen in het Hollandsdiep nabij Moerdijk.
zonder jaartal 1 blad
Schaal: zonder schaal
Vervaardigd door: anoniem.
- Kaart van de stelling van het Hollands Diep en het Volkerak.
zonder jaartal 1 blad
Schaal: 1:50.000
Vervaardigd door: anoniem.
Behoort bij memorie H268.
Ontbreekt.
- Kaart van de stelling van het Hollands Diep en het Volkerak.
zonder jaartal 1 blad
Schaal: 1:25.000
Vervaardigd door: anoniem.
Ontbreekt.
- Inundatiekaart van de stelling aan het Hollandsdiep ...
zonder jaartal 1 blad
Schaal: zonder schaal
Vervaardigd door: anoniem.
Ontbreekt.
- H117** Plan van de stelling aan het Hollandsdiep met de ontworpen stelling aan
de Moerdijk, D.v.O.
1881 1 blad
Schaal: zonder schaal
- W48** Zie Willemstad.
Ontbreekt

2.95 HONSHOLREDIJK.

- H72** Kaart en meting gedaan van/een zekere partij land gelegen aan het
Koninklijke Hof te/enz.
1735 2 bladen
Schaal: 1:1.440
Ontbreekt
Vervaardigd door: B. de Baas .

2.96 HOMBERGERGRINDT.

- H73** Afftekeninghe van Hombergergrindt gelegen aan de Roer en Rijn bij Roerort Moers, Hemches en Sijbradt.
1616

2.97 ST. JOOSTLAND EN RAPENBURG.

- J1** Kaart van de polder St. Joostland en Rapenburg.
1806 1 blad
Schaal: 1:5.760
Ontbreekt
Vervaardigd door: luit.ing. G.J. Versteegh .
- J2** Kaart van de polder St. Joostland en Rapenburg en van de Middelburgse en Nieuwkerkenpolder.
1675 1 blad
Schaal: ±1:5.160
Ontbreekt
Vervaardigd door: J. Manteau .
- J3** Kaart van de polder St. Joostland en Rapenburg.
1807 1 blad
Schaal: 1:5.760
Ontbreekt
Vervaardigd door: Jacob Kooiman .

2.98 ACHTER KATWIJKSEPOLDER.

- K2-K2c** Kaart van de landscheiding tussen Rijnland en Delfland langs de/in de gemeente Pijnacker.
1765 2 bladen
Schaal: 1:4.320
Vervaardigd door: anoniem.
K2 blad 1.
K2c blad 2.
- K5** Kaart betreffende domeingronden bij Katwijk, S. van Broekhuizen, 1646, Melch. Bolstra, 1733-1749, J. van Swieten, 1760 en D. Klinkenberg, 1774.
5 bladen
Schaal: zonder schaal

2.99 WEST-KAPELLE.

- K1** Kaart van het strand ten zuiden van de dijk van West Kapelle tot aanduiding van de afmetingen van de hoofden langs dat strand gelegen.
1738 1 blad
Schaal: zonder schaal
Vervaardigd door: anoniem.

2.100 KOEVORDEN.

- K3** Doorsnede over het ontworpen kanaal van Koevorden naar Ane.
zonder jaartal 1 blad
Schaal: 1:2.500 en 1:50
Vervaardigd door: anoniem.

- K4** Schetstekening van de natuurlijke inundatie rondom Koevorden en van het ontworpen kanaal naar Ane.
1833 1 blad
Schaal: 1:3.000
Vervaardigd door: kapt.ing. A.A. Lesturgeon .

- K8** Schetskaart voorstellende de tegenwoordige inundatie van Koevorden, Dalen, Gramsbergen en Hardenberg.
1841 1 blad
Schaal: 1:50.000
Vervaardigd door: kapt.ing. J. Carsten .

2.101 KOMMERDIJK.

- K6** Kaart van de Kommerdijk mitsgaders de loop van de rivier de Waal langs denzelve.
zonder jaartal 1 blad
Schaal: \pm 1:1.584 en 1:6.192
Vervaardigd door: M. Beyerinck .

2.102 'S KONINGSBOSCH.

- K7** Kaart van het/op de Limburg-Pruisische grenzen, niet ver van het dorp Susteren.
zonder jaartal 1 blad
Schaal: 1:5.040
Vervaardigd door: anoniem.

2.103 LANGAKKERSCHANS.

--- Kaart van de omstreken van Langakkerschans.
zonder jaartal 1 blad
Schaal: zonder schaal
Vervaardigd door: anoniem.
Ontbreekt.

L13 Kaart van de omstreken van de Langakkerschans en
Bellingwolderschans. 1 blad
1795
Schaal: zonder schaal
Vervaardigd door: anoniem.

L13a Kaart van de omstreken van de Langakkerschans en
Bellingwolderschans. 1 blad
zonder jaartal
Schaal: zonder schaal
Ontbreekt
Vervaardigd door: anoniem.

2.104 LANGSTRAAT.

L2 Kaart van de zogenaamde Langstraat en van het Land van Heusden zich
uitstreckende van 's Bosch langs ... 1 blad
1658
Schaal: 1:25.920
Vervaardigd door: J. Bastingius .

L3 Kaart van een gedeelte van de Langstraat tussen Drunen en de
Kethsheuvel. 1 blad
1785
Schaal: 1:7.200
Vervaardigd door: P.A. Ketelaar .

L4 Kaart van de Langstraat, het land van Heusden en van een gedeelte van
het land van Altena, tussen 's Bosch en Geertruidenberg met het
ontwerp ... 1 blad
zonder jaartal
Schaal: 1:24.000
Vervaardigd door: anoniem.

2.105 LEIDSCHENDAM.

- L5** Atlas portatif de la commune de Leidschendam en 49 feuilles.
1812 49 bladen
Schaal: 1:5.000
Niet raadpleegbaar
Vervaardigd door: ing. Barberi , Kool en Hogersijl .

2.106 LEK.

- L12** Kaart van een gedeelte van de rivier de Lek begrepen tussen het Oud Slijkerveer bij het dorp Honswijk ...
1815-1820 1 blad
Schaal: 1:4.800
Vervaardigd door: anoniem.

2.107 LIESBOSCH.

- L17** Figuratieve kaart van het Liesbosch in de Baronnie van Breda.
1706 1 blad
Schaal: ±1:1.700
Vervaardigd door: S. Vereick .

2.108 LIMBURG.

- L6** Kaart van de grensscheiding tussen het Hertogdom Limburg en het Duitsebond op de rechter Maasoever bij Maastricht.
1841 1 blad
Schaal: 1:10.000
Vervaardigd door: kol.ing. Oortwijn .

- L15** Carte géographique des pays de Fauquemont et de Roldue outre Meusse partage de L.L. H.H. Puissances les Etats-Généraux des Provinces-Unies.
zonder jaartal 1 blad
Schaal: 1:93.000
Vervaardigd door: A. Wilmar .

2.109 LINGE.

- L7-L7.9** Topografische kaart van het terrein gelegen tussen de rivieren de Linge, de Rijn en de Lek, vanaf Kuilenburg tot Doornenburg.
1804-1805 28 bladen

Schaal: 1:14.400

Vervaardigd door: C. Muller .

L7	blad 1.
L7.1	blad 2.
L7.2	blad 3.
L7.3	blad 4.
L7.4	blad 5.
L7.5	blad 6.
L7.6	blad 7.
L7.7	blad 8.
L7.8	blad 9.
L7.9	blad 10.
L7.10	blad 11.
L7.11	blad 12.
L7.12	blad 13.
L7.13	blad 14.
L7.14	blad 15.
L7.15	blad 16.
L7.16	blad 17.
L7.17	blad 18.
L7.18	blad 19.
L7.19	blad 20.
L7.20	blad 21.
L7.21	blad 22.
L7.22	blad 23.
L7.23	blad 24.
L7.24	blad 25.
L7.25	blad 26.
L7.26	blad 27.
L7.27	blad 28.

L7a-L7f5

Topografische kaart van het terrein gelegen tussen de rivieren de Linge, de Rijn en de Lek, vanaf Kuilenburg tot Doornenburg.

zonder jaartal

14 bladen

Schaal: zonder schaal

Vervaardigd door: anoniem.

L7a	blad. Ontbreekt
L7a1	blad. Niet raadpleegbaar
L7a2	blad. Niet raadpleegbaar
L7b1	blad.

L7b2	Niet raadpleegbaar blad.
L7c1	Niet raadpleegbaar blad.
L7c2	Ontbreekt blad.
L7c3	Niet raadpleegbaar blad.
L7d3	Ontbreekt blad.
L7e3	Niet raadpleegbaar blad.
L7e4	Niet raadpleegbaar blad.
L7e5	Niet raadpleegbaar blad.
L7f4	Niet raadpleegbaar blad.
L7f5	Niet raadpleegbaar blad.

2.110 LINSCHOTEN.

L8	Kaart van de aangekochte landen op de hoge Polder de Eng bij Linschoten. 1703 Schaal: 1:1.630 Vervaardigd door: ing. F.J. de Veije en Imbijze van Batenburg .	1 blad
L8a	Kaart van de aangekochte landen op de hoge Polder de Eng bij Linschoten. zonder jaartal Schaal: zonder schaal Vervaardigd door: anoniem.	1 blad
L9	Kaart van het terrein gelegen tussen Linschoten en Montfoort, met côtes van waterpassingen. 1785 Schaal: ±1:3.960 Vervaardigd door: J. v. Westenhout .	1 blad
L18	Situatie van het huis te Nesse en aangelegen terreinen nabij Linschoten. 178?	1 blad

Schaal: 1:2.880
Vervaardigd door: anoniem.

- L19** Kaart van een gedeelte van de situatie of van het hoge acces tussen Montfoort en het dorp Linschoten met het terrein behorende onder het huis te Nesse.
1783 1 blad
Schaal: 1:2.880
Vervaardigd door: anoniem.

2.111 LOO.

- L10** Kaart van de heerlijkheid het Loo waarop de afscheiding der tot die heerlijkheid behorende gronden met die van bijzondere eigendommen, is aangeduid.
1748 1 blad, Afmetingen 2.75 x 2.45 m
Schaal: ±1:11.500
Niet raadpleegbaar
Kopie door Frederik Beyerinck naar een origineel vervaardigd door Willem Leenen.
Letterlijke titel op kaart is: "Caart der Limitten van de Hooge en Vrije Heerlijckhyd Het Loo".
N.B. van deze kaart zijn drie exemplaren gemaakt, die terug te vinden zijn bij Paleis het Loo, het Gelders Archief? en het Nationaal Archief.
Zie: L. Aardoom (1989) *Caart der Limitten van de Hooge en Vrije Heerlijckheijdt van Het Loo* (Alphen aan den Rijn: Canaletto)

- L14** Kaart van het paleis op het Loo met omstreken.
zonder jaartal 1 blad
Schaal: 1:1.920
Vervaardigd door: anoniem.

- L14a** Kaart van het paleis op het Loo en omliggende tuinen.
zonder jaartal 1 blad
Schaal: 1:640
Vervaardigd door: anoniem.

- L16** Kaart van het Loo en omstreken.
1854 1 blad
Schaal: 1:50.000
Vervaardigd door: H.A. Staal .

2.112 LOONS HOEKJE.

- L11** Kaart van een gedeelte van het Loons-Hoekje.
1770 1 blad

Schaal: zonder schaal
 Vervaardigd door: H. van Hees .

2.113 LOPIKERWAARD.

- L20** Generale landkaart van de Loopickerwaard gelegen tussen enz. enz.
 1772 1 blad
 Schaal: 1:10.080
 Vervaardigd door: D.W.C. Hattinga .

2.114 OUDE MAAS.

- M26** Carteeringe en meetinge van de coers en de loop van de rivier de Oude
 Maas die gelegen was in ...
 1748 1 kaart
 Schaal: ±1:25.000
 Vervaardigd door: J. en P. Kleyn .

2.115 MAAS.

- M1-M1c** Kaarten van een gedeelte van de rivier de Maas in de omtrek van
 Hedikhuizen, Dooren en Spijkse-waard.
 1754-1759 4 bladen
 Schaal: 1:3.456
 Vervaardigd door: C. Beket en J. van Aarden .
- M1** blad 1.
 - M1a** blad 2.
 - M1b** blad 3.
 - M1c** blad 4.

- M2-M2.9** Topographische kaart van het terrein gelegen op de rechter oever van
 de rivier de Maas vanaf het dorp Eijsden tot het dorp Mook, waarop ...
 zonder jaartal 69 bladen
 Schaal: 1:10.000
 Vervaardigd door: luit. kol. Tranchot .
 Copie, 1810
 Calques, 1815 te Parijs vervaardigd.
- M2** blad.
 Niet raadpleegbaar
 - M2.1** blad.
 Niet raadpleegbaar
 - M2.2** blad.
 Niet raadpleegbaar
 - M2.3** blad.
 Niet raadpleegbaar

M2.4-5	blad. Niet raadpleegbaar
M2.6	blad. Niet raadpleegbaar
M2.7	blad. Niet raadpleegbaar
M2.8a	blad. Niet raadpleegbaar
M2.8b	blad. Niet raadpleegbaar
M2.9	blad. Niet raadpleegbaar
M2.10-11a	blad. Niet raadpleegbaar
M2.11b	blad. Niet raadpleegbaar
M2.12	blad. Niet raadpleegbaar
M2.13	blad. Niet raadpleegbaar
M2.14	blad. Niet raadpleegbaar
M2.15	blad. Niet raadpleegbaar
M2.16	blad. Niet raadpleegbaar
M2.17-18a	blad. Niet raadpleegbaar
M2.18b	blad. Niet raadpleegbaar
M2.18c	blad. Niet raadpleegbaar
M2.19	blad. Niet raadpleegbaar
M2.20	blad. Niet raadpleegbaar
M2.21	blad. Niet raadpleegbaar
M2.22	blad. Niet raadpleegbaar
M2.23	blad. Niet raadpleegbaar
M2.24	blad. Niet raadpleegbaar
M2.25a	blad.

	Niet raadpleegbaar
M2.25b-26a	blad.
	Niet raadpleegbaar
M2.26b	blad.
	Niet raadpleegbaar
M2.27	blad.
	Niet raadpleegbaar
M2.28	blad.
	Niet raadpleegbaar
M2.29	blad.
	Niet raadpleegbaar
M2.30	blad.
	Niet raadpleegbaar
M2.31	blad.
	Niet raadpleegbaar
M2.32	blad.
	Niet raadpleegbaar
M2.33	blad.
	Niet raadpleegbaar
M2.34	blad.
	Niet raadpleegbaar
M2.35	blad.
	Ontbreekt
M2.36	blad.
	Niet raadpleegbaar
M2.37a	blad.
	Niet raadpleegbaar
M2.37b	blad.
	Niet raadpleegbaar
M2.38	blad.
	Niet raadpleegbaar
M2.39	blad.
	Ontbreekt
M2.40	blad.
	Ontbreekt
M2.41	blad.
	Niet raadpleegbaar
M2.42	blad.
	Niet raadpleegbaar
M2.43a	blad.
	Niet raadpleegbaar
M2.43b	blad.
	Niet raadpleegbaar
M2.43c	blad.
	Niet raadpleegbaar

M2.43d	blad. Niet raadpleegbaar
M2.44	blad. Niet raadpleegbaar
M2.45	blad. Niet raadpleegbaar
M2.46a	blad. Niet raadpleegbaar
M2.46b	blad. Niet raadpleegbaar
M2.46c	blad. Niet raadpleegbaar
M2.47	blad. Niet raadpleegbaar
M2.48	blad. Niet raadpleegbaar
M2.49	blad. Niet raadpleegbaar
M2.50-51	blad.
M2.52	blad. Niet raadpleegbaar
M2.53	blad. Niet raadpleegbaar
M2.54	blad. Niet raadpleegbaar
M2.55	blad. Niet raadpleegbaar
M2.56	blad. Niet raadpleegbaar
M2.57	blad. Niet raadpleegbaar
M2.58	blad. Niet raadpleegbaar
M2.59	blad. Niet raadpleegbaar
M2.60	blad. Niet raadpleegbaar
M2.61	blad. Niet raadpleegbaar
M2.62	blad. Niet raadpleegbaar
M2.63	blad. Niet raadpleegbaar

M2a-M2a9 Topographische kaart van het terrein gelegen op de rechter oever van

de rivier de Maas vanaf het dorp Eijsden tot het dorp Mook, waarop ...

1825

80 bladen

Schaal: 1:10.000

Vervaardigd door: anoniem.

M2a blad.

Ontbreekt

M2a1 blad.

M2a2 blad.

M2a3 blad.

M2a4 blad.

M2a5 blad.

M2a6 blad.

M2a7 blad.

M2a8 blad.

M2a9 blad.

M2a10 blad.

M2a11 blad.

M2a12 blad.

M2a13 blad.

M2a14 blad.

M2a15 blad.

M2a16 blad.

M2a17 blad.

M2a18 blad.

M2a19 blad.

M2a20 blad.

M2a21 blad.

M2a22 blad.

M2a23 blad.

M2a24 blad.

M2a25 blad.

M2a26 blad.

M2a27 blad.

M2a28 blad.

M2a29 blad.

M2a30 blad.

M2a31 blad.

M2a32 blad.

M2a33 blad.

M2a34 blad.

M2a35 blad.

M2a36 blad.

M2a37	blad.
M2a38	blad.
M2a39	blad.
M2a40	blad.
M2a41	blad.
M2a42	blad.
M2a43	blad.
M2a44	blad.
M2a45	blad.
M2a46	blad.
M2a47	blad.
M2a48	blad.
M2a49	blad.
M2a50	blad.
M2a51	blad.
M2a52	blad.
M2a53	blad.
M2a54	blad.
M2a55	blad.
M2a56	blad.
M2a57	blad.
M2a58	blad.
M2a59	blad.
M2a60	blad.
M2a61	blad.
M2a62	blad.
M2a63	blad.
M2a64	blad.
M2a65	blad.
M2a66	blad.
M2a67	blad.
M2a68	blad.
M2a69	blad.
M2a70	blad.
M2a71	blad.
M2a72	blad.
M2a73	blad.
M2a74	blad.
M2a75	blad.
M2a76	blad.
M2a77	blad.

M2a78	blad.
M2a79	blad.
M2a80	blad.

M3-M3XVIII Topografische kaart van het terrein gelegen langs de linker oever van de rivier de Maas tussen Grave en Roermond, in 19 bladen met een verzamelingsblad en een plan van de secundaire triangulatie in 2 bladen.

1819-1820

22 bladen

Schaal: 1:20.000

Vervaardigd door: kapt.ing. Biben , luit.ing. Huguenin , Van Oosterhout , Bosch , Van de Kemp en Jooss .

M3	Overzichtsblad.
M3a	Triangulatie kaart I t/m V.
M3b	Triangulatie kaart I t/m XIX.
M3c	gedeelte linker Maas.
M3I	blad 1.
M3II	blad 2.
M3III	blad 3.
M3IV	blad 4.
M3V	blad 5.
M3VI	blad 6.
M3VII	blad 7.
M3VIII	blad 8.
M3IX	blad 9.
M3X	blad 10.
M3XI	blad 11.
M3XII	blad 12.
M3XIII	blad 13.
M3XIV	blad 14.
M3XV	blad 15.
M3XVI	blad 16.
M3XVII	blad 17.
M3XVIII	blad 18.
M3XIX	blad 19.

M4IV-M4XVIII

Brouillon stukken van de kaart nr. 3 in 16 bladen, betreffende alleen de meting van 1820.

1819-1820

16 bladen

Schaal: zonder schaal

Vervaardigd door: kapt.ing. Biben , luit.ing. Huguenin , Van Oosterhout , Bosch , Van de Kemp en Jooss .

M4IV	blad.
M4V	blad.
M4VI	blad.
M4VII	blad.
M4VIII	blad.
M4IX	blad.
M4X	blad.
M4XI	blad.
M4XII	blad.
M4XIII	blad.
M4XIV	blad.
M4XV	blad.
M4XVI	blad.
M4XVII	blad.
M4XVIII	blad.
M4XIX	blad.

M4aI-M4aIII

bijlagen en calques bij M4.

M4aI	blad.
M4aII	blad.
M4aIII	blad.

--- Veldminuutstukken van de kaart M4.
 zonder jaartal
 Schaal: zonder schaal
 Vervaardigd door: anoniem.
 Ontbreekt.

M6 Kaart van een gedeelte der rivier de Maas begrepen tussen Teffelen en Lithoijen, waarop is aangeduid een ...
 1756-1757 4 bladen
 Schaal: 1:2.736, 1:268 en 1:192
 Ontbreekt
 Vervaardigd door: ing. B.J. de Roij .

M6a Kaart van een gedeelte der rivier de Maas begrepen tussen Teffelen en Lithoijen, waarop is aangeduid een ...
 zonder jaartal
 Schaal: zonder schaal
 Vervaardigd door: anoniem.

M7 Kaart van de rivieren de Maas, de Waal, de Dieze en de Dommel begrepen tussen het fort St. Antonie bij 's Bosch en het dorp Ochten.

-
- zonder jaartal 1 blad
Schaal: ±1:14.000
Vervaardigd door: anoniem.
- Kaart van de mond van de Maas
Zie Haringvliet H30.
- M23** Kaart van een gedeelte van de rivier de Maas boven het fort
Stevensweert waarop is aangetekend de Nieuwe Kade langs de rivier in
1770 aangelegd.
zonder jaartal 1 blad
Schaal: 1:6.120
Vervaardigd door: P. de la Rive en Leonard de Streel .
- M24** Kaart van een gedeelte van de rivier de Maas boven en beneden het fort
Stevensweert en van de loop der Oude Maas.
zonder jaartal 3 bladen
Schaal: 1:7.200
Vervaardigd door: anoniem.
- M31** Kaart figuratief van de rivier de Maas omtrent het fort Hemert en
Heusdenskanaal.
zonder jaartal 1 blad
Schaal: 1:5.760
Vervaardigd door: M. Bolstra .
- 2.116 STELLING VAN DE MONDEN VAN DE MAAS EN HARINGVLIET.**
- Kaart van de Stelling van de monden van de Maas en Haringvliet.
zonder jaartal 1 blad
Schaal: 1:50.000
Vervaardigd door: anoniem.
Behoort bij memorie M119.
Ontbreekt.
- Kaart van de Stelling van de monden van de Maas en Haringvliet.
zonder jaartal 1 blad
Schaal: 1:2.500
Vervaardigd door: anoniem.
Ontbreekt.
- M53** Calques van het overzicht van M35.
zonder jaartal 53 bladen
Schaal: zonder schaal

Ontbreekt
Vervaardigd door: anoniem.

- M35** Overzicht oorlogstelegraafverbindingen, Kleijnhens.
zonder jaartal 1 blad
Schaal: zonder schaal
- M35a** Archief regiment genoetroepen.
zonder jaartal
Ontbreekt
Vervaardigd door: anoniem.
- M35b** Archief e.a.i. te Hellevoetsluis.
zonder jaartal
Ontbreekt
Vervaardigd door: anoniem.
- M35c** Archief opzichter in het 4e district.
zonder jaartal
Ontbreekt
Vervaardigd door: anoniem.
- M35d** Archief stelling commandant.
zonder jaartal
Ontbreekt
Vervaardigd door: anoniem.
- M35e** Archief chef van de generale staf.
zonder jaartal
Ontbreekt
Vervaardigd door: anoniem.
- M35f** Archief hoofdingenieur der telegrafie.
zonder jaartal
Ontbreekt
Vervaardigd door: anoniem.
- M35g** Archief oorlogstelegraafcommissie.
zonder jaartal
Ontbreekt
Vervaardigd door: anoniem.

2.117 MAAS EN WAAL.

- M8** Kaart van het terrein tussen Maas en Waal, de rivieren de Maas en Waal van Grave tot Nijmegen; met een ...
1756 1 blad
Schaal: 1:21.600
Vervaardigd door: kapt.ing. J. Pierlinck .
- M8a** Kaart van het terrein tussen Maas en Waal, de rivieren de Maas en Waal van Grave tot Nijmegen; met een ...
1756 1 blad
Schaal: zonder schaal
Vervaardigd door: kapt.ing. J. Pierlinck .
- M8b** Kaart van het terrein tussen Maas en Waal, de rivieren de Maas en Waal van Grave tot Nijmegen; met een ...
1756 1 blad
Schaal: zonder schaal
Vervaardigd door: kapt.ing. J. Pierlinck .
- M8c** Kaart van het terrein tussen Maas en Waal, de rivieren de Maas en Waal van Grave tot Nijmegen; met een ...
zonder jaartal 1 blad
Schaal: zonder schaal
Vervaardigd door: anoniem.
- M8d** Kaart van het terrein tussen Maas en Waal, de rivieren de Maas en Waal van Grave tot Nijmegen; met een ...
zonder jaartal 1 blad
Schaal: zonder schaal
Vervaardigd door: anoniem.
- M9.1-M9.9** Topographische kaart van het terrein tussen de rivieren de Maas en Waal.
zonder jaartal, 1800 (ca 1806-1811) 13 bladen
Schaal: 1:14.400
Vervaardigd door: M. J. de Man .
- M9.1** blad 1.
M9.2 blad 2.
M9.3 blad 3.
M9.4 blad 4.
M9.5 blad 5.
M9.6 blad 6.

M9.7	blad 7.
M9.8	blad 8.
M9.9	blad 9.
M9.10	blad 10.
M9.11	blad 11.
M9.12	blad 12.
M9.13	blad 13.

M9aa1-M9af3 Topographische kaart van het terrein tussen de rivieren de Maas en Waal.

zonder jaartal

18 bladen

Schaal: zonder schaal

Vervaardigd door: anoniem.

M9aa1	blad 1.
M9aa2	blad 2.
M9aa3	blad 3.
M9ab1	blad 4.
M9ab2	blad 5.
M9ab3	blad 6.
M9ac1	blad 7.
M9ac2	blad 8.
M9ac3	blad 9.
M9ad1	blad 10.
M9ad2	blad 11.
M9ad3	blad 12.
M9ae1	blad 13.
M9ae2	blad 14.
M9ae3	blad 15.
M9af1	blad 16.
	Niet raadpleegbaar
M9af2	blad 17.
M9af3	blad 18.
	Niet raadpleegbaar

M25 Kaart van het land tussen Maas en Waal betreffende de militaire aangelegenheden, inundaties, enz.

1847

1 blad

Schaal: 1:5.000

Vervaardigd door: kapt.ing. J.A. van Brienen .

2.118 MAASTRICHT.

M10 Kaart van het graafschap Vroenhoven bij Maastricht waarop de grenzen

van dat graafschap volgens opnemingen van 1614 zijn aangeduid.

1690

1 blad

Schaal: 1:47.720

Vervaardigd door: J. Labreur .

M10a

Kaart van het graafschap Vroenhoven bij Maastricht waarop de grenzen van dat graafschap volgens opnemingen van 1614 zijn aangeduid.

zonder jaartal

1 blad

Schaal: zonder schaal

Vervaardigd door: anoniem.

M11

Kaart van het graafschap Vroenhoven bij Maastricht.

1774

1 blad

Schaal: 1:14.400

Vervaardigd door: J.P. Cramer .

M12

Kaart van het Geuzelderbroek bij Maastricht met een ontwerp van een aldaar te maken exercitieplaats, met een daarop betrekkelijke memorie, en twee bijlagen.

1709 Maart

3 bladen

Schaal: zonder schaal

Vervaardigd door: A. Wilmar .

Kaart Ontbreekt.

M13

Carte des environs de Maastricht (Strategische kring) sur la rive gauche de las Meuse.

184?

1 blad

Schaal: 1:5.000

Vervaardigd door: anoniem.

M22

Kaart van de Vilterheide bij Maastricht.

1707

4 bladen

Schaal: 1:4.752

Vervaardigd door: luit.ing. J.A.E. de Veije en E.O.i. J.J. Geijler .

2.119 MARK.

M14

Kaart van de loop der rivier de Mark van Breda tot het land daar buiten, met een ontwerp om de krommingen der rivier volgens rechte lijnen af te leiden.

1753

1 blad

Schaal: 1:21.600

Vervaardigd door: directeur Des. Rocques .

- M14a** Kaart van de loop der rivier de Mark van Breda tot het land daar buiten, met een ontwerp om de krommingen der rivier volgens rechte lijnen af te leiden.
zonder jaartal 1 blad
Schaal: zonder schaal
Vervaardigd door: anoniem.
- M14b** Kaart van de loop der rivier de Mark van Breda tot het land daar buiten, met een ontwerp om de krommingen der rivier volgens rechte lijnen af te leiden.
zonder jaartal 1 blad
Vervaardigd door: anoniem.
- M14c** Kaart van de loop der rivier de Mark van Breda tot het land daar buiten, met een ontwerp om de krommingen der rivier volgens rechte lijnen af te leiden.
zonder jaartal 1 blad
Schaal: zonder schaal
Vervaardigd door: anoniem.

2.120 MARK EN DINTEL.

- M15** Kaart van de rivier de Mark en Dintel van Breda tot haar uitmonding in het Volkenrak, met de wederzijds gelegen polders, dijken, kaden, enz.
1794 1 blad
Schaal: 1:7.200
Vervaardigd door: F.S. de Veije , J.L v.d. Meer .
- M15a1-M15a7** Kaart van de rivier de Mark en Dintel van Breda tot haar uitmonding in het Volkenrak, met de wederzijds gelegen polders, dijken, kaden, enz.
1794 7 bladen
Schaal: 1:7.200
Vervaardigd door: F.S. de Veije .
- M15a1** blad 1.
 - M15a2** blad 2.
 - M15a3** blad 3.
 - M15a4** blad 4.
 - M15a5** blad 5.
 - M15a6** blad 6.
 - M15a7** blad 7.

M15b1-M15b3 Kaart van de rivier de Mark en Dintel van Breda tot haar uitmonding in

het Volkenrak, met de wederzijds gelegen polders, dijken, kaden, enz.
1794 3 bladen

Schaal: zonder schaal

Vervaardigd door: F.S. de Veije , J.L v.d. Meer .

M15b1 blad 1.

M15b2 blad 2.

M15b3 blad 3.

M15c1-M15c4 Kaart van de rivier de Mark en Dintel van Breda tot haar uitmonding in
het Volkenrak, met de wederzijds gelegen polders, dijken, kaden, enz.
1794, 1815 4 bladen

Schaal: zonder schaal

Vervaardigd door: F.S. de Veije , J.L v.d. Meer , 1794.

Kopie 1815. Vervaardigd door: J.P. Pasteur .

M15c1 blad 1.

M15c2 blad 2.

M15c3 blad 3.

M15c4 blad 4.

2.121 MARKEN.

M21 Kaart van het eiland Marken.
1793 1 blad

Schaal: $\pm 1:6.360$

Vervaardigd door: J. Peereboom .

M21a Kaart van het eiland Marken.
1793 1 blad

Schaal: zonder schaal

Vervaardigd door: J. Peereboom .

2.122 MASTBOSCH.

M27 Figuratieve kaart van het Mastbosch gelegen tussen den Haage en het
Ginneken in de baronie van Breda.
1709, 1738 1 blad

Schaal: $\pm 1:1.500$

Vervaardigd door: S. Vereick en A. v. Galen .

2.123 MEEUWENPLAAT.

M16 Kaart van de Meeuwenplaat gelegen in de Oude Maas bij Hoogvliet.
1725 1 blad

Schaal: $\pm 1:5.200$

Vervaardigd door: De Vries .

2.124 MERWEDE.

- M17** Kaart van de rivier Merwede van Loevestein tot Dordrecht, met côtes van peilingen der rivier.
1791, 1797 2 bladen
Schaal: 1:10.080
Vervaardigd door: Conrad , 1791 en J. Engelman , 1797.
- M18** Kaart van een gedeelte der rivier de Merwede en haar beide oevers van Loevestein tot Steenenhoek, en van de Linge van Gorinchem tot de Arkelschendam.
1810 1 blad
Schaal: zonder schaal
Niet raadpleegbaar
Vervaardigd door: anoniem.
- M19** Kaart van een gedeelte der rivier de Merwede van Dordrecht tot Werkendam, en van het eiland Dordrecht tot aanduiding van de verdediging daarvan met ...
zonder jaartal 1 bladen
Schaal: ±1:29.049
Vervaardigd door: anoniem.
- M32.1-M32.3** Kaart van de Noord, beginnende uit de Merwede bij Dordrecht en eindigende in de Maas bij Krimpen, behorende tot de waterpassingen en peilingen van het jaar 1804.
zonder jaartal 3 bladen
Schaal: 1:8.640
Vervaardigd door: C.R.T. Krayenhoff .
- M32.1** blad 1.
M32.2 blad 2.
M32.3 blad 3.
- M36** Situatie van het kanaal van Amsterdam-Merwede.
zonder jaartal 1 blad
Schaal: zonder schaal
Vervaardigd door: anoniem.

2.125 MILLIGEN.

28IVf, M28Ia

Kamp van Z.M. koning Willem III bij Milligen.

M28Ia-M28Ig Erfpachtgronden van Z.M. de Koning, kamp en exercitieterrein, Enderlein. 1858
7 kaarten, 1 blad

Schaal: 1:10.000

M28Ia kaart 1.
M28Ib kaart 2.
M28Ic kaart 3.
M28Id kaart 4.
M28Ie kaart 5.
M28If kaart 6.
M28Ig kaart 7.

M28II Lijst der percelen en erfpacht van Z.M. de Koning, Enderlein, 1858., 1 blad, document
Schaal: zonder schaal

M28IIIa-M28IIIi
Kamp van Z.M. Willem III, voorstel der Commissie dd. 28 juni 1858. zonder jaartal
1 blad, 9 kaarten

Schaal: zonder schaal

Vervaardigd door: luit. kol. Van Motz , Enderlein en kapt.ing. S. Prince .

M28IIIa kaart 1.
M28IIIb kaart 2.
M28IIIc kaart 3.
M28IIId kaart 4.
M28IIIe kaart 5.
M28IIIf kaart 6.
M28IIIg kaart 7.
M28IIIh kaart 8.
M28IIIi kaart 9.

M28IVa-M28IVf
Drie tekeningen van gebouwen voor het kamp. zonder jaartal
3 bladen, 6 kaarten

Schaal: zonder schaal

Vervaardigd door: luit. kol. Van Motz , Enderlein en kapt.ing. S. Prince .

M28IVa kaart 1.
M28IVb kaart 2.
M28IVc kaart 3.
M28IVd kaart 4.
M28IVe kaart 5.
M28IVf kaart 6.

2.126 MOERDIJK.

- M20** Kaart van het terrein tussen de Moerdijk en Zevenbergen gelegen.
1779 1 blad
Schaal: 1:21.600
Vervaardigd door: ing. D.G.B. Dalhoff .

2.127 MUIDERBERG.

- M29** Kaart of aftekening der situatie van Muiderberg op order van ...
1775 1 blad
Schaal: zonder schaal
Vervaardigd door: P.A. Ketelaar .

- M30** Situatie omtrent Muiderberg.
1780 1 blad
Schaal: 1:14.400
Vervaardigd door: anoniem.

2.128 NAARDEN.

- Kaart van de vestingen Naarden, Muiden, Weesp en van de forten
Uitermeer en Hinderdam en van het daarom en tussen gelegen terrein.
zonder jaartal 1 blad
Schaal: 1:14.400
Vervaardigd door: anoniem.
Ontbreekt.

- N2** Kaart van het arrondissement Naarden.
zonder jaartal 37 bladen
Schaal: zonder schaal
Ontbreekt
Vervaardigd door: anoniem.

2.129 NEDERASSELT.

- N29** Plan van een gedeelte van Nederasselt bij Grave.
1835 1 blad
Schaal: 1:5.000
Vervaardigd door: luit.kol.eai. Oortwijn .

2.130 NEDERLAND EN BELGIE.

N21-N21IV Kaart behorende tot het algemene itineraire voor marcherende troepen door het Koninkrijk der Nederlanden.
zonder jaartal 5 bladen

Schaal: 1:440.000

Vervaardigd door: anoniem.

N21 blad 1.

N21I blad 2.

N21II blad 3.

N21III blad 4.

N21IV blad 5.

N20 Carte figurative du royaume de Hollande divisée en départemens quartiers et districts, avec une table alphabétique des communes respectives de chaque département;- conformément à la décision du roi du 1 Octobre 1807.

1808

1 blad

Schaal: 1:220.000

Niet raadpleegbaar

Vervaardigd door: Luit. kol. maj. M.J. de Man .

N24 Kaart van Nederland en België waarop zijn aangeduid de inondaties en vestingwerken, het verdedigingsstelsel van het rijk uitmakende.
1791 1 blad

Schaal: 1:250.000

Vervaardigd door: luit.kol.ing. D.G.B. Dalhoff .

N26 Algemene kaart tot de ontwerpen van de grote kanaalvaart tussen de reede van Texel, het IJ voor Amsterdam, de Lek bij Vreeswijk, de Linge aan de Arkelsche dam ...

1818-1824

1 blad

Schaal: 1:40.000

Niet raadpleegbaar

Vervaardigd door: J. Blanken.

2.131 NEDERLAND.

N30-N30.9 Algemene kaart van het Koninkrijk der Nederlanden, waarop zijn getekend de verschillende inundaties.
1841 1 blad

Schaal: 1:250.000

Vervaardigd door: J.H.W.C. Le Clercq .

N30	blad.
N30.1	niet gedefinieerd.
N30.2	niet gedefinieerd.
N30.3	niet gedefinieerd.
N30.4	niet gedefinieerd.
N30.5	niet gedefinieerd.
N30.6	niet gedefinieerd.
N30.7	niet gedefinieerd.
N30.8	niet gedefinieerd.
N30.9	niet gedefinieerd.

N31I-N31VI Etappekaart van het Koninkrijk der Nederlanden, waarop de verschillende inondaties tot 's rijks verdediging zijn aangegeven.

1848

1 blad, 6 kaarten

Schaal: zonder schaal

Vervaardigd door: anoniem.

N31I	blad 1.
N31II	blad 2.
N31III	blad 3.
N31IV	blad 4.
N31V	blad 5.
N31VI	blad 6.

N30a Algemene kaart van het Koninkrijk der Nederlanden, waarop zijn getekend de verschillende inundaties.

zonder jaartal

2 bladen

Schaal: zonder schaal

Vervaardigd door: anoniem.

N32.1-N32.9 Strookkaarten IJssel met statistieke en waterstaatsopgaven.

zonder jaartal

[19] bladen

Schaal: zonder schaal

Vervaardigd door: anoniem.

N32.1	blad.
N32.2	blad.
N32.3	blad.
N32.4	blad.
N32.5	blad.
N32.6	blad.
N32.7	blad.
N32.8	blad.
N32.9	blad.
N32.10	blad.

N32.11 blad.
N32.12 blad.
N32.13 blad.
N32.14 blad.
N32.15 blad.
N32.16 blad.
N32.17 blad.
N32.18 blad.
N32.19 blad.

- N32.B** Strookkaarten Maas en Waal.
 zonder jaartal 23 bladen
 Schaal: zonder schaal
 Ontbreekt
 Vervaardigd door: anoniem.
- N32.D** Positie Geertruidenberg-Willemstad.
 zonder jaartal 20 bladen
 Schaal: 1:25.000
 Ontbreekt
 Vervaardigd door: anoniem.
- Kaarten van de onderscheidene stellingen, samengesteld uit
 aaneengehechte bladen van de topographie en militaire kaart ...
 zonder jaartal bladen
 Schaal: zonder schaal
 Vervaardigd door: J.M. Leydenroth .
 Ontbreekt.
a De Nieuwe Hollandse Waterlinie.
- Kaart van het vestingstelsel van Nederland. (De stellingen volgens de
 wet van 14 april 1874, staatsblad 62).
 1885 1 blad
 Schaal: zonder schaal
 Vervaardigd door: anoniem.
 Ontbreekt.
- Kaart van de verdedigingsstellingen van Nederland.
 zonder jaartal 1 blad
 Schaal: 1:200.000
 Vervaardigd door: anoniem.
 Ontbreekt.
- N38** Kaart van 's rijks wegen in Nederland.

-
- zonder jaartal
Schaal: zonder schaal
Vervaardigd door: anoniem. 1 blad
- N39** Kaart van het vestingstelsel van Nederland.
zonder jaartal 1 blad
Schaal: zonder schaal
Vervaardigd door: anoniem.
- N40** Kaart van de telegraaflijnen en kantoren in Nederland.
zonder jaartal 2 bladen
Schaal: zonder schaal
Vervaardigd door: anoniem.
N37 is hierdoor vervallen.
- Grafische voorstelling van het interlocale en internationale telefoonnet
(uitgaaf 1 maart 1921), C. Tuinen.
zonder jaartal 1 blad
Schaal: zonder schaal
Ontbreekt.
- Kaart van de verschillende oefeningsterreinen om Harderwijk.
zonder jaartal 1 blad
Schaal: zonder schaal
Vervaardigd door: anoniem.
Ontbreekt.
- 2.132 NEDER RIJKSCHE WALD.**
- N22** Kaart van het Neder Rijksche Wald.
1570 1 blad
Schaal: 1:18.000
Vervaardigd door: T. Witteroos .
- N23** Kaart van de geprojecteerde verdeling door het omwalde hout in het
Neder Rijksche Wald.
1727 1 blad
Schaal: 1:12.000
Vervaardigd door: J. van Heuvel .
- 2.133 TER NEUZEN.**
- N3** Kaart van de polders ten westen van het kanaal van Neuzen tussen die
plaats en Sas. van Gent gelegen, met het ontwerp voor een nieuwe

uitwatering.

1844

1 blad

Schaal: 1:10.000

Vervaardigd door: kapt.ing. W.F. del Campo .

2.134 NIEUWKOOP.

N4

Kaart van de droogmakerij van den Nieuwkoop onder Pijnacker.

1783

1 blad

Schaal: zonder schaal

Vervaardigd door: C. de Graat .

2.135 NIEUWKOOPSE DROOGMAKERIJ.

N5

Kaart van de Nieuwkoopse-Droogmakerij.

1777

1 blad

Schaal: ±1:23.040

Vervaardigd door: Joh. Brons .

2.136 ACHTERNIEUWKOOPSE EN ACHTERWIJKSE POLDERS ONDER NOOTDORP.

N6

Kaart van de in 1766-1769 drooggemaakte Achter Nieuwkoopse en Achterwijksche-Polders Onder Nootdorp.

zonder jaartal

2 bladen

Schaal: zonder schaal

Ontbreekt

Vervaardigd door: anoniem.

2.137 VOOR- EN ACHTERNIEUWKOOP, ACHTER KATWIJK EN HEL IN DE GEMEENTE PIJNACKER.

N7

Kaart van de drooggemaakte polders Voor en Achter Nieuwkoop, Achter Katwijk en Hel in de gemeente Pijnacker .

1767

1 blad

Schaal: 1:7.880

Vervaardigd door: C. de Graat .

2.138 NIEUWKOOP EN KATWIJK.

N8

Kaart van de drooggemaakte Polder achter Nieuwkoop en Katwijk in de gemeente Pijnacker.

1770

1 blad

Schaal: 1:5.760

Vervaardigd door: C. de Graat .

N8a Kaart van de drooggemaakte Polder achter Nieuwkoop en Katwijk in de gemeente Pijnacker.
zonder jaartal 1 blad
Schaal: zonder schaal
Vervaardigd door: anoniem.

N8b Kaart van de drooggemaakte Polder achter Nieuwkoop en Katwijk in de gemeente Pijnacker.
zonder jaartal 1 blad
Schaal: zonder schaal
Vervaardigd door: anoniem.

2.139 NIEUWKOOP EN ZEVENHOVEN.

N25 Plan des dessêchemens de Nieuwkoop en Zevenhoven.
zonder jaartal 1 blad
Schaal: 1:11.520
Vervaardigd door: anoniem.

N28 Droogmakerijen van Nieuwkoop en Zevenhoven.
1802-1803 1 blad
Schaal: 1:23.040
Vervaardigd door: A. Verdam .

2.140 NIEUWERSLUIS.

N9 Kaart van het terrein begrepen tussen het fort Nieuwersluis en de vesting Woerden.
zonder jaartal 1 blad
Schaal: 1:7.200
Vervaardigd door: anoniem.

--- Kaart van de omstreken van het fort Nieuwersluis.
1845 1 blad
Schaal: 1:10.000
Vervaardigd door: kapt.ing. Van der Kemp .
Ontbreekt.

2.141 NIEUWLAND.

N27 Kaarte der heerlijkheid het Nieuwland en aangrenzende polders (op het eiland Walcheren).

1750 1 blad
 Schaal: zonder schaal
 Vervaardigd door: L.G. Wichmans .

2.142 NOORDLANDSE POLDER.

N10 Kaart der bedijking van den Noord-Landschen-Polder en Nieuw-landsche polders onder 's Gravezande.
 1611, 1674, 1740 1 blad
 Schaal: zonder schaal
 Vervaardigd door: Floris Balthasers , 1611 Joh. v. Swieten , 1674 en P. van Marum , 1740.

N11 Kaart, met een ontwerp tot beveiliging van den Noord-Landschen-Polder ...
 zonder jaartal 1 blad
 Schaal: $\pm 1:21.600$
 Vervaardigd door: anoniem.

2.143 NOORDPOLDER ONDER DELFT.

N12 Kaart van een uit- en doorvaart der ingelanden van den Noord-Polder (Onder Delft).
 1788 2 bladen
 Schaal: $\pm 1:1.320$
 Vervaardigd door: C. de Graat .
 1 blad Ontbreekt.

2.144 NOOTDORP.

N13-N13.9 Kaart aanduidende een ontwerp tot droogmaking van Nootdorp, de Nootdorpse uitgeveende plassen.
 1770 1 blad
 Schaal: zonder schaal
 Vervaardigd door: anoniem.

N13 niet nader gedefinieerd.
N13.1 niet nader gedefinieerd.
N13.2 niet nader gedefinieerd.
N13.3 niet nader gedefinieerd.
N13.4 niet nader gedefinieerd.
N13.5 niet nader gedefinieerd.
N13.6 niet nader gedefinieerd.
N13.7 niet nader gedefinieerd.
N13.8 niet nader gedefinieerd.

- N13.9** niet nader gedefinieerd.
N13.10 niet nader gedefinieerd.
N13.11 niet nader gedefinieerd.
N13.12 niet nader gedefinieerd.

N13a-N13a9 niet nader gedefinieerd.

- N13a** niet nader gedefinieerd.
N13a1 niet nader gedefinieerd.
N13a2 niet nader gedefinieerd.
N13a3 niet nader gedefinieerd.
N13a4 niet nader gedefinieerd.
N13a5 niet nader gedefinieerd.
N13a6 niet nader gedefinieerd.
N13a7 niet nader gedefinieerd.
N13a8 niet nader gedefinieerd.
N13a9 niet nader gedefinieerd.
N13a10 niet nader gedefinieerd.
N13a11 niet nader gedefinieerd.
N13a12 niet nader gedefinieerd.

2.145 NIJMEGEN.

- N14** Kaart van de grensscheiding tussen het land van Nijmegen en het Hertogdom Kleef. 1 blad
 Schaal: ±1:50.500
 Ontbreekt
 Vervaardigd door: J.H. van Suchtelen .
- N14a** niet nader gedefinieerd.
- N15** Kaart van het terrein gelegen tussen Nijmegen aan de Waal en Grave aan de Maas. 1 blad
 zonder jaartal
 Schaal: 1:20.000
 Ontbreekt
 Vervaardigd door: anoniem.
- N15a** niet nader gedefinieerd.
- N16** Schets van de loop van de linker Waaldijks, vanaf de nieuwe stenen veer benedenwaarts het havenbastion tot het fort Krayenhoff te Nijmegen. 1 blad
 1834

Schaal: 1:2.000
Vervaardigd door: maj. ing. J. Kraijenhoff .

- N17** Schets betreffende een ruiling van gronden bij de algemene
begraafplaats te Nijmegen.
1834 1 blad
Schaal: 1:2.000
Vervaardigd door: maj. ing. J. Kraijenhoff .

- N19** Kaart van de omstreken van de stad Nijmegen.
zonder jaartal 1 blad
Schaal: 1:5.760
Vervaardigd door: anoniem.

- N34** Schets van het terrein om het fort beneden Lent.
1877 1 blad
Schaal: 1:5.000
Ontbreekt
Vervaardigd door: kapt. eai. Boonacker .

2.146 OOSTERBEEK.

- O13** Caarte van des landschaps heggen (akkers), gelegen onder Oosterbeek
en de heerlijkheid Dorreveert van ouds genaamd de Coenenhegge, enz.
1702 1 blad
Schaal: zonder schaal
Vervaardigd door: ing. G. Passavant .

2.147 OOSTERWIJK.

- O10** Kaart van de heerlijkheid Oosterwijk in het Land van Arkel.
1766 2 bladen
Schaal: 1:3.744
Vervaardigd door: Ketelaar .

2.148 OOSTVEEN (PROVINCIE UTRECHT).

- O16** Kaart van de landen gelegen onder Oostveen bestaande in de
gehuchten van Heirerscop, Maertensdijck, Agterwetering, enz.
1643-1644
Niet raadpleegbaar
Vervaardigd door: J. van Diepenem en R. Lobé .

2.149 OOSTERHOUT.

O10a Kaart van de heide tussen Oosterhout, Loon op Zand en Cromvliet.
zonder jaartal 1 blad
Schaal: zonder schaal
Vervaardigd door: anoniem.

O14 Kaart van een gedeelte der vrijheid Oosterhout betreffende het beloop
der voornaamste wegen, kaden enz, waarop de landen van ...
1767 1 blad
Schaal: 1:7.200
Vervaardigd door: P.A. Ketelaar .

O15 Concept-plan en limietscheiding tussen Oosterhout en Breda.
1659-1718 1 blad
Schaal: zonder schaal
Vervaardigd door: anoniem.

2.150 OPLOO.

O12 Kaart figuratief van de hoge vrije heerlijkheid Oploo met dezelfde
situatie enz. gelegen in het land van Kuik.
1778 1 blad
Schaal: 1:7.920
Vervaardigd door: Joh. Camp .

2.151 OSSENDRECHT EN HOOGERHEIDE.

O20 Kaart van de heerlijkheden Ossendrecht en Hoogerheyde, Amsterdam
1746.
1763 1 blad
Schaal: zonder schaal
gekopieerd D.W.C. Hattinga , 1763 ?.

O23 Meting en begroting gedaan bij ons onderg. landmeters van al de
onlanden en wanlanden ...
1744 1 blad
Schaal: zonder schaal
Vervaardigd door: J. van Weel en P.J. Adan .

2.152 OVERFLAKKEE.

O2-O2a Kaart van het eiland Overflakkee.

-
- 1753 2 bladen
Schaal: 1:1.200
Vervaardigd door: D.W.C. Hattinga en A. Hattinga .
Ontbreekt. Zie VTH 2211.
O2 blad.
O2a blad.
- O3** Kaart van het eiland Overflakkee en van de aanliggende vaarwaters.
1783 1 blad
Schaal: 1:25.910
Vervaardigd door: kapt.ing. D.G.B. Dalhoff .
- O4** Kaart van de gorsen en slikken gelegen ten noorden van het eiland Overflakkee, wederzijds de haven van Middelharnis, met een ontwerp tot hunne bedijking.
1759, 1797 2 bladen
Schaal: ±1:6.333
Vervaardigd door: A. van Weel , 1797 en Joh. van Weel , 1759.
- O5** Kaart van de eilanden Overflakkee en Goedereede.
1798 1 blad
Schaal: 1:115.200
Vervaardigd door: A. van Weel en Joh. van Weel .
- O17** Kaart van het eiland Overflakkee met de omgelegen situatie, uit de beste voorhande zijnde stukken samengevoegd en voornamelijk uit de kaart van Cruquius ...
1780 1 blad
Schaal: 1:25.920
Vervaardigd door: anoniem.
- O18** Kaart van de jurisdictie van ...
1775 1 blad
Schaal: 1:14.400
Vervaardigd door: J. van Weel .
- O21** Kaart van de heerlijkheid Middelharnis.
1645 1 blad
Schaal: 1:2.057
Niet raadpleegbaar
Vervaardigd door: J.A. Bosveldt .
- O22** Kaart en meting van de landen van Sommelsdijk, gemaakt ...
1690 1 blad

Schaal: zonder schaal
Vervaardigd door: M. van der Duff .

2.153 OVERIJSSSEL.

- O6** Kaart van een gedeelte van de provincie Over-IJssel en van het graafschap Zutphen opgemaakt tot aanduiding van de plaatsen waar een leger zou kunnen worden gekampeerd.
1741 1 blad
Schaal: $\pm 1:43.200$
Vervaardigd door: dir. ing. Mosburger en ing. La Lasse du Thay .
- O6a** Kaart van een gedeelte van de provincie Over-IJssel en van het graafschap Zutphen opgemaakt tot aanduiding van de plaatsen waar een leger zou kunnen worden gekampeerd.
1765 1 blad
Schaal: zonder schaal
Vervaardigd door: D.W.C. Hattinga .
- O7** Kaart van een gedeelte van de provincie Over-IJssel en van de loop der rivier de Vecht tussen Ommen en Laar, met aanduiding van de grensscheiding tussen deze provincie en het graafschap Bentheim.
zonder jaartal 1 blad
Schaal: 1:19.200
Vervaardigd door: ing. P. de la Rive .
- O7a** Kaart van een gedeelte van de provincie Over-IJssel en van de loop der rivier de Vecht tussen Ommen en Laar, met aanduiding van de grensscheiding tussen deze provincie en het graafschap Bentheim.
1751 1 blad
Schaal: zonder schaal
Vervaardigd door: luit.ing. D.W.C. Hattinga .
- O8.1-O8.3** Kaart van een gedeelte van de provincie Over-IJssel begrepen tussen de rivieren de Vecht en de Schipbeek of tussen Gramsbergen, Dalfsen, Rijssen en Enschede.
zonder jaartal 3 bladen
Schaal: $\pm 1:57.600$
Vervaardigd door: anoniem.
O8.1 blad 1.
O8.2 blad 2.
O8.3 blad 3.
- O9.1-O9.3** Kaart van de gemeente Hardenberg en Gramsbergen in de provincie

Over-IJssel.
 zonder jaartal 3 bladen
 Schaal: 1:20.000
 Vervaardigd door: anoniem.
09.1 Gem. Hardenberg.
09.2 Gem. Hardenberg.
09.3 Gem. Gramsbergen.

O11 Kaart van de provincie Over-IJssel voornamelijk tot aanduiding van haar wegen, kanalen, enz.
 1839 1 blad
 Schaal: zonder schaal
 Vervaardigd door: kapt.ing. J.A.v. Brienen .

O19 Kaart van de situatie, moeren en passen tussen de steden Zwolle en Hasselt en de forteresse Coevorden op welk stuk ...
 1780 1 blad
 Schaal: 1:100.800
 Vervaardigd door: anoniem.

O24 Kaart van het terrein tussen Deventer en Zwolle.
 1839 6 bladen
 Schaal: 1:15.000
 Vervaardigd door: kapt.ing. J.A. v. Brienen .

O25 Kaart van de loop van het aan te leggen kanaal van Zwolle over Almelo naar Hengelo en over Almelo naar Deuchamps.
 1841 2 bladen
 Schaal: 1:50.000
 Ontbreekt
 Vervaardigd door: ing. J.W. de Thomek .

2.154 PANNERDEN.

P10 Kaart of plan van 't retranchement in de Overbetuwe, strekkende van de Waaldijk beneden Pannerden tot aan de Somerkade bij de ...
 1701 1 blad
 Schaal: 1:5.760
 Vervaardigd door: G. Passavant .

P12 Kaartje van 't retranchement tot Pannerden waarop aangetoond wordt de waterpassing gedaan over de dijken aldaar.
 1707 1 blad
 Schaal: 1:11.520

Vervaardigd door: G. Passavant .

- P11** Kaartje van 't retranchement tot Pannerden en wat daaromtrent tot een ...
1705 1 blad
Schaal: 1:11.520
Vervaardigd door: G. Passavant .
- P13** Kaart van de situatie van de rivieren de Waal, en Canaal te Pannerden mitsgaders de dijken, dammen en strangen, met de nieuwe dijk over de ...
1756 1 blad
Schaal: 1:5.760
Vervaardigd door: W. Leenen .
- P15** Overzicht van de oorlogstelegraafverbindingen van het fort Pannerden, korps genietroepen.
zonder jaartal 1 blad
Schaal: zonder schaal
- P15b** Overzicht van de oorlogstelegraafverbindingen van het fort Pannerden, korps genietroepen.
zonder jaartal 1 blad
Schaal: zonder schaal
- Overzicht van de oorlogstelegraafverbindingen van het fort Pannerden, korps genietroepen.
zonder jaartal 1 blad
Schaal: zonder schaal
Ontbreekt.
Hierbij gevoegd 1 kantoorschakeling ingezonden bij Eyk, 3 november '93 no. 45.
- Verzamelkaart van de oorlogstelegraafverbindingen van de forten bij Westervoort en Pannerden, korps genietroepen.
zonder jaartal 1 blad
Schaal: zonder schaal
Ontbreekt.
- Verzamelkaart van de oorlogstelegraafverbindingen van de forten bij Westervoort en Pannerden, korps genietroepen.
zonder jaartal 1 blad
Schaal: zonder schaal
Ontbreekt.

--- Overzicht van de oorlogstelegraafverbindingen van het fort Pannerden, korps genietroepen.
zonder jaartal 1 blad
Schaal: zonder schaal
Ontbreekt.

--- Overzicht van de oorlogstelegraafverbindingen van het fort Pannerden, korps genietroepen.
zonder jaartal 1 blad
Schaal: zonder schaal
Ontbreekt.
Hierbij gevoegd 1 kantoorshakeling, ingezonden bij Eyk, 3 november '93 no. 45.

2.155 PEEL.

P1 Kaart van een gedeelte van de zogenaamde Peel met de scheidingslinie tussen Sommeren en Asten.
1754 1 blad
Schaal: zonder schaal
Vervaardigd door: J.F. van de Weijer .
Zie ook VTH 1708

P2 Kaart van een gedeelte van de zogenaamde Peel tussen Mil en Gemert.
1774 1 blad
Schaal: 1 17.280
Vervaardigd door: J. van Garden .

P3 Kaart van het gedeelte van de zogenaamde Peel tussen Mil en Gemert.
1778 1 blad
Schaal: 1:20.880
Vervaardigd door: Joh. Camp .

2.156 PEKELA.

P4 Kaart van de Oude en Nieuwe Pekela.
1799 1 blad
Schaal: ±1:18.600
Vervaardigd door: W. Ottenhoff .

2.157 PHILIPSLAND.

P5 Kaart van de polder van Philipsland van de mossel-krabben en Hemel-
krekken, en van een gedeelte van het eiland Tholen met aanduiding van

een ontwerp voor de aanleg van een tragel tussen Tholen en Philipsland.

1681

1 blad

Schaal: zonder schaal

Vervaardigd door: ing. J. de Waijer en G. Biotelingh .

2.158 PLEI.

- P9** Kaart van de polder de Plei bij Westervoort waarop is aangeduid de in 1770-1775 uitgevoerde doorsnijding tot een nieuwe mond aan de IJssel. 1767, 177? 1 blad

Schaal: 1:4.800

Vervaardigd door: F. Beijerinck en luit.ing. A. Croiset .

2.159 PRIKWAARDPOLDER.

- P6** Kaart van de Prikwaard-Polder tussen de Bleeke- en Bakkerskil. 1725 1 blad

Schaal: 1:3.456

Vervaardigd door: A.C.L. de Vries .

2.160 PUTTEN.

- P7** Kaart van het land van Putten. zonder jaartal 1 blad

Schaal: 1:14.400

Vervaardigd door: Wisboom .

- P7a-P7a.B2** Kaart van het land van Putten in vier bladen en verzamelingsblad. zonder jaartal 5 bladen

Schaal: zonder schaal

Vervaardigd door: anoniem.

P7a verzamelingsblad.

P7a.A1 blad 1.

P7a.A2 blad 2.

P7a.B1 blad 3.

P7a.B2 blad 4.

- P8** Kaart van het land van Putten. zonder jaartal 1 blad

Schaal: zonder schaal

Vervaardigd door: Jacob Keijser .

2.160A PUTTE (NOORD-BRABANT.)

- P14** Kaart van de heerlijkheid van Putte gelegen in ...
1740, 1746 1 blad
Schaal: zonder schaal
Vervaardigd door: D.C.W. Hattinga , 1746 naar P.J. Adan , 1740.

2.161 REIJEN.

- R9** Kaart van de legerplaats bij Reijen met aanduiding van de
rijksdomeingronden.
1849 1 blad
Schaal: 1:10.000
Vervaardigd door: luit.kol.ing. Gey v. Pittius .

- R15** Kaart van de heidevlakte en legerplaats bij Reijen.
zonder jaartal 1 blad
Schaal: 1:5.000
Vervaardigd door: anoniem.

- R19** Tekening van de legerplaats bij Rijen.
1871 1 blad
Schaal: 1:5.000
Vervaardigd door: kapt. eai. ing. P. Stolk .

2.162 RIJNSWOUDSE VENEN.

- R12** Kaart van de Rhijnsche venen.
1655 1 blad
Schaal: $\pm 1:66.600$
Vervaardigd door: N. van Geelkerken .

2.163 ROTTERDAM.

- R1** Kaart van de landen gelegen achter de zogenaamde plantage te
Rotterdam.
zonder jaartal 1 blad
Schaal: $\pm 1:1.440$
Vervaardigd door: anoniem.

2.164 ROZENBURG.

- R2** Kaart van het eiland Rozenburg.

1645, 1646 1 blad
Schaal: 1:3.900
Vervaardigd door: Cornelis Lenaerts Koutter , 1645 en Pieter Florisz. van der Sallem , 1646.

2.165 ROOSENDAAL.

R3 Kaart van de grensscheiding van de heerlijkheid Roosendaal met het ...
1724 1 blad
Schaal: ±1:8.640
Vervaardigd door: J.v. Heuvel .

R10 Kaart figuratief van alle wegen en wateringen onder de territoiren van
Roosendaal en Wouw.
zonder jaartal 1 blad
Schaal: 1:17.280
Vervaardigd door: Adrianus Ketelaar .

2.166 ROZENDAALSE VLIET.

R4 Kaart van de Rozendaalschen-Vliet met een ontwerp om die rivier in
bevaarbare staat te brengen.
1767 1 blad
Schaal: 1:3.600
Vervaardigd door: kapt.ing. Spanoghe .

R5 Kaart van de Rozendaalschen-Vliet van Rozendaal tot de uitmonding in
het Volkenrak, met de aangrenzende polders, dijken, kaden enz.
1794 1 blad
Schaal: 1:7.200
Vervaardigd door: dir. gen. F.S. de Veije .

R5a Kaart van de Rozendaalschen-Vliet van Rozendaal tot de uitmonding in
het Volkenrak, met de aangrenzende polders, dijken, kaden enz.
zonder jaartal 1 blad
Schaal: zonder schaal
Vervaardigd door: anoniem.

R5b Kaart van de Rozendaalschen-Vliet van Rozendaal tot de uitmonding in
het Volkenrak, met de aangrenzende polders, dijken, kaden enz.
zonder jaartal 2 bladen
Schaal: zonder schaal
Vervaardigd door: anoniem.

R5c Kaart van de Rozendaalschen-Vliet van Rozendaal tot de uitmonding in het Volkenrak, met de aangrenzende polders, dijken, kaden enz.
zonder jaartal 2 bladen
Schaal: zonder schaal
Vervaardigd door: anoniem.

R6 Kaart van de Rozendaalschen-Vliet en Steenbergschen-vliet, en van de aangrenzende landen.
zonder jaartal 1 blad
Schaal: 1:25.000
Vervaardigd door: anoniem.

R6a Kaart van de Rozendaalschen-Vliet en Steenbergschen-vliet, en van de aangrenzende landen.
zonder jaartal 1 blad
Schaal: zonder schaal
Vervaardigd door: anoniem.

2.167 NEDERRIJN.

R17-R17 Waterpassing van de Neder Rijn en de Lek.
1814 1 blad
Schaal: zonder schaal
Vervaardigd door: anoniem.

R17 blad 1.

R17 Bijl.

V.A

Tafel van vergelijking van al de hakkelbouten enz., ingeslagen en bepaald bij gelegenheid van de waterpassing langs Neder Rijn van Elden tot Crimpen. Gedaan in september-oktober 1804 door de inspecteur der rivieren C.R.T. Krayenhoff.

IV.B

Stand der oppervlakte van de rivier onder het punt van comparatie -.

2.168 RIJN.

R7 Kaart van de bovenrivieren, bevattende de monden van de Neder Rijn en van de IJssel, het kanaal van Pannerden, en een gedeelte van de Waal, het Bijlansche kanaal en de Bovenrijn tot het Spijsche-veer.
1805-1906 5 bladen
Schaal: 1:7.200
Ontbreekt
Vervaardigd door: F. Beijerinck en D.J. Thomkins .

-
- R7a** Kaart van de bovenrivieren, bevattende de monden van de Neder Rijn en van de IJssel, het kanaal van Pannerden, en een gedeelte van de Waal, het Bijlansche kanaal en de Bovenrijn tot het Spijsche-veer.
zonder jaartal 5 bladen
Schaal: zonder schaal
Ontbreekt
Vervaardigd door: anoniem.
- R7b-R7b.9** Kaart van de bovenrivieren, bevattende de monden van de Neder Rijn en van de IJssel, het kanaal van Pannerden, en een gedeelte van de Waal, het Bijlansche kanaal en de Bovenrijn tot het Spijsche-veer.
zonder jaartal 10 bladen
Schaal: zonder schaal
Vervaardigd door: anoniem.
- R7b** blad.
- R7b.2** blad.
Niet raadpleegbaar
- R7b.3** blad.
Niet raadpleegbaar
- R7b.4** blad.
Niet raadpleegbaar
- R7b.5** blad.
Niet raadpleegbaar
- R7b.6** blad.
Niet raadpleegbaar
- R7b.7** blad.
Niet raadpleegbaar
- R7b.8** blad.
Niet raadpleegbaar
- R7b.9** blad.
Niet raadpleegbaar
- R7b.10** blad.
Niet raadpleegbaar
- R7b.11** blad.
Niet raadpleegbaar
- R11** De Rijn omtrent Schenkenschans.
1661 1 blad
Schaal: 1:480
Vervaardigd door: Q. de la Fougé .
- R13** Bovenrijn van Emmerik tot Schenkenschans/en vandaar de Waal een uur benedenwaarts tot de rechter ...

1696 1 blad
Schaal: 1:10.080
Vervaardigd door: ing. Gerardt Passavant en Hendrik van Linden .

R14 Carte von der Situation der Clevische und Holland-Geldrische Grentze an den Unter-Rhein un Ijssel ...
1741 1 blad
Schaal: 1:50.400
Vervaardigd door: A. Neuwertz , J.H. Merner en G.A. Bellon .

R16 Kaart van het Spijck met de Ossenwaart en de rivieren de Boven en Neder Rijn.
1744 1 blad
Schaal: 1:11.520
Vervaardigd door: W. Leenen .

2.169 RIJSWIJK.

R8 Atlas portatif de la commune de Rijswijk.
1812 38 bladen
Schaal: 1:5.000
Niet raadpleegbaar
Vervaardigd door: ing. Barberi en ing. Boudin .

2.170 SCHELDE.

S1 Kaart van het gedeelte van de rivier de Wester Schelde bij de Rillandsche schorren, de Batsche en ...
1748 1 blad
Schaal: 1:14.400
Vervaardigd door: ing. D.W.C. Hattinga .

S1a Kaart van het gedeelte van de rivier de Wester Schelde bij de Rillandsche schorren, de Batsche en ...
1748 1 blad
Schaal: zonder schaal
Vervaardigd door: ing. D.W.C. Hattinga .

S1b Kaart van het gedeelte van de rivier de Wester Schelde bij de Rillandsche schorren, de Batsche en ...
1748 1 blad
Schaal: zonder schaal
Vervaardigd door: ing. D.W.C. Hattinga .

-
- S2.1-S2.6** Kaart van een gedeelte van de rivier de Schelde van het verdronken land van Zuid-Beveland en van de Reigersbergsche polder met betrekking tot ontwerpen voor de aanleg van het fort Bath.
1786 5 bladen
Schaal: 1:8.640 ene 1:3.888
Vervaardigd door: kapt.ing. J.J. de Freijtagh en luit.ing. E.G. van der Plaat .
S2.1 blad.
S2.2 blad.
S2.3 blad.
S2.4 blad.
S2.5 blad.
S2.6 blad.
- S3** Kaart van de mond van de rivier de Schelde van het eiland Walcheren, en van de noordelijke kust van het 4e distrikt van Zeeland, met ...
1804 1 blad
Schaal: zonder schaal
Vervaardigd door: anoniem.
- S4** Kaart van de Ooster- en Westerschelde gepeild door Franse ingenieurs in 1809 met aanduiding van ...
1809 1 blad
Schaal: ±1:57.600
Vervaardigd door: anoniem.
- S5** Kaart van de monden van de Oosterschelde en van de Grevelingen met côtes van peilingen in 1811 door de Franse ingenieurs gedaan.
1811 1 blad
Schaal: zonder schaal
Vervaardigd door: anoniem.
- S6** Kaart van een gedeelte van de rivier de Westerschelde bevattende de stroombanen tussen Neuzen en Elteuoutsdijk, met côtes van peilingen.
1833 1 blad
Schaal: 1:10.000
Vervaardigd door: ing. van de waterstaat A. Greve en J.A. van Dorth .
- S7** Kaart van een gedeelte van de rivier de Schelde met côtes van peilingen der vaarwaters tussen Neuzen en Elleuoutsdijk.
1833 1 blad
Schaal: 1:25.000
Vervaardigd door: H.J. Amsberg .

-
- S22** Kaart welke aantoont het verloop van het vaarwater op de rede van Vlissingen/in 1800, 1825 en 1845/samengesteld ...
1845 1 blad
Schaal: 1:25.000
Vervaardigd door: J. Vos .
- S23** Kaart van de landstreek en loop der Schelde van Bergen op Zoom tot Antwerpen waarin vertoond werden de forten en inundaties van de polders langs dezelfde rivier ...
1772 1 blad
Schaal: 1:21.600
Vervaardigd door: Anthonie Hattinga .
- 2.171 HET SCHEUR.**
- S25** Tekening van een gedeelte van de rivier het Scheur en bijgelegen terrein waarbij ...
1857 1 blad
Schaal: 1:10.000
Vervaardigd door: kapt. eai. B. de Jong .
- S25** Ontwerp van een kustbatterij aan het Scheur bij het Amersgat.
1858 2 bladen
Schaal: 1:5.000, 1:2.000 en 1:200
Vervaardigd door: kapt. eai. B. de Jong en 1e luit.ing. Van Hasselt .
- S25** Kadastraal plan van de benodigde gronden voor de aanleg van een kustbatterij aan het Scheur bij het Amersgat.
1858 1 blad
Schaal: zonder schaal
Vervaardigd door: 1e luit. Van Hasselt .
- 2.172 SCHEVENINGEN.**
- S20** Kaart figuratief Scheveningen van de plaatselijke ligging der standen en zeewering van Delfland, beginnende ten noorden van het dorp ...
1801 1 blad
Schaal: 1:9.650
Vervaardigd door: W. van de Velden .

2.173 SCHIEBROEKPOLDER.

- S8** Kaart van de Berg- en Broekpolder met een ontwerp tot droogmaking van de Schiebroek-Polder ten noorden van Rotterdam.
1771 1 blad
Schaal: $\pm 1:8.640$
Vervaardigd door: D. Smith .

2.174 SCHIEVEENSE- EN ZESTIENHOVENSE PLASSEN.

- S9** Ontwerpkaart tot droogmaking van de Schieveense- en Zestienhovense plassen bij Overschie.
zonder jaartal 2 bladen
Schaal: 1:8.640
Ontbreekt
Vervaardigd door: anoniem.

- S10.1-S10.6** Ontwerpkaarten tot droogmaking van de Laag-Schieveense plas bij Overschie.
1703 6 bladen
Schaal: 1:8.640 en 1:5.450
Vervaardigd door: Pieter Heinsius en Cornelis de Graat .
- S10.1** blad 1.
 - S10.2** blad 2.
 - S10.3** blad 3.
 - S10.4** blad 4.
 - S10.5** blad 5.
 - S10.6** blad 6.

2.175 SCHOKLAND EN URK.

- S11** Kaart van de eilanden Schokland en Urk.
1784 1 blad
Schaal: $\pm 1:5.760$
Vervaardigd door: J. Peereboom .

2.176 SCHOUWEN EN DUIVELAND.

- S12** Kaart van de eilanden Schouwen en Duiveland met een plattegrond van de stad Zierikzee en opgave van de vierkante oppervlakte van de ...
1752 2 bladen
Schaal: 1:11.520
Vervaardigd door: ing. D.W.C. Hattinga en A. Hattinga .

1 blad Ontbreekt.

- S21** Kaart figuratief van de lijmijscheiding van de Schouwen en Duiveland of de ...
1728 1 blad
Schaal: zonder schaal
Vervaardigd door: Isaac van der Weel .

2.177 SLOE.

- S13** Carte indiquant un projet d'armement des deux rives du Sloe en 1809.
1809 1 blad
Schaal: $\pm 1:28.500$
Vervaardigd door: anoniem.

- S14** Schets van een verkenning van het Sloe in 1809 tot aanduiding der batterijen op de kust van Walcheren door de Engelsen aangelegd, en van ontwerpen voor batterijen op de Zuid-Bevelandsche Wal.
1809 1 blad
Schaal: zonder schaal
Vervaardigd door: luit.ing. D.J.L. Cornabé .

- S18** Schelstekening van het Sloe van het fort Rammekens tot het Arnemuïdsche gat.
zonder jaartal 1 blad
Schaal: zonder schaal
Vervaardigd door: anoniem.

2.178 SMALLANDPOLDER.

- S15** Kaart van de Nieuwe Smalland-Polder aan de Maas tegenover Vlaardingen.
1725 1 blad
Schaal: $\pm 1:2.592$
Vervaardigd door: A. de Vries .

2.179 SOETERMEER / ZOETERMEER

- S16** Atlas portatif de la commune de Soetermeer.
1812 24 bladen
Schaal: 1:5.000
Niet raadpleegbaar
Vervaardigd door: ing. Barberi en Hoogstraten .

2.180 STARREVAARTSE POLDER.

- S17** Kaart van de drooggemaakte Starrevaartschen-Polder onder Leidschendam.
1742 1 blad
Schaal: 1:3.600
Vervaardigd door: Melchior Bolstra .

2.181 STEVENSWEERT.

- S19** Kaart van het eiland Stevensweert.
1785 1 blad
Schaal: 1:7.200
Vervaardigd door: anoniem.

2.182 TERSCHELLING.

- T7** Carte de l'ile de Terschelling met peilingen der bijgelegen vaarwaters.
1794 1 blad
Schaal: $\pm 1:36.800$
Vervaardigd door: J. Peereboom .

2.183 TEXEL.

- T1** Kaart van de rede en zeegaten van Texel met côtes van peilingen, L. van den Berger, 1774, J. Engelman, 1792.
1802 1 blad
Schaal: ± 22.350
Vervaardigd door: ing. H.J. van der Wijck , 1802.

- T2** Kaart met de grondmeting en rooilijnen tot de opneming van een paskaart van het zeegat van Texel en van de gronden en ondiepten die het omringen.
1796 1 blad
Schaal: $\pm 1:10.540$
Vervaardigd door: A.A. Buijskes .

- T2a** Kaart met de grondmeting en rooilijnen tot de opneming van een paskaart van het zeegat van Texel en van de gronden en ondiepten die het omringen.
zonder jaartal 1 blad
Schaal: zonder schaal
Vervaardigd door: anoniem.

-
- T3** Kaart van het eiland Texel.
1797 1 blad
Schaal: 1:35.000
Vervaardigd door: J. Peereboom .
- T3a** Kaart van het eiland Texel.
1798 1 blad
Schaal: zonder schaal
Vervaardigd door: anoniem.
- T4** Schetskaart van het eiland Texel.
zonder jaartal 1 blad
Schaal: 1:5.760
Vervaardigd door: anoniem.
- T4a** Schetskaart van het eiland Texel.
zonder jaartal 1 blad
Schaal: zonder schaal
Vervaardigd door: anoniem.
- T5** Kaart van de zeegaten van Texel voorgesteld in september 1802 met
côtes van peilingen. 1 blad
1802
Schaal: 1:21.400
Vervaardigd door: A.F. Goudriaan .
- T5a** Kaart van de zeegaten van Texel voorgesteld in september 1802 met
côtes van peilingen, met enige verbeteringen naar latere opnemingen
van luit. kol. Le Fevre de Montigny, lt.kol.ing. G.J. Le Fèvre de Montigny.
1804 1 blad
Schaal: zonder schaal
Vervaardigd door: l'ing. P.J.J. Rauwenhoff .
- T6** Kaart van het eiland Texel.
zonder jaartal 1 blad
Schaal: 1:23.040
Vervaardigd door: anoniem.
- T6a** Toelichting omtrent de colpie van een gedeelte van de situatiekaart van
Texel. 1 blad
zonder jaartal

2.184 THIELERWAARD.

- T10** Kaart van het oostelijk gedeelte van de Thielervaard begrepen tussen de rivieren de Waal en de Linge van Bommel tot Thiel.
1803-1804 1 blad
Schaal: 1:14.400
Vervaardigd door: anoniem.

- T12** Kaart van de Thielervaard verbeterd door Bachiene.
1788 1 blad
Schaal: ±1:25.000
Vervaardigd door: D.G.B. Dalhoff .

2.185 THOLEN.

- T11** Kaart van het eiland Tholen en van Philipsland.
1743-1744, 1753 1 blad
Schaal: 1:12.096
Vervaardigd door: med. doct. W.T. Hattinga , 1743-1744 ing. D.W.C. Hattinga en Anthonie Hattinga , 1753.

- Kaart van de gansche jurisdictie en de heerlijkheid van Poortvliet.
1730 1 blad
Schaal: zonder schaal
Vervaardigd door: M. Gaeswijck .
Ontbreekt.

2.186 TIENHOVENSE WEG.

- Kaart van een gedeelte terrein gelegen aan de rechter Vechtoever op ongeveer ...
1844 2 bladen
Schaal: 1:1.000, 1:100
Vervaardigd door: maj. ing. Van Rappard .
Ontbreekt.

2.187 TULL EN 'T WAAL.

- T9** Kaart van het bovengedeelte der gemeente Tull en 't Waal aan de Lek.
zonder jaartal 1 blad
Schaal: 1:2.500
Vervaardigd door: anoniem.

2.188 UPPELSE DIJK.

U1 Kaart van de doorsnijding van de Uppelschendijk met de straatweg van Breda op Gorinchem.
1832 1 blad
Schaal: 1:5.000
Vervaardigd door: 1e luit.ing. K.F. Keer .

U1a Kaart van de doorsnijding van de Uppelschendijk met de straatweg van Breda op Gorinchem.
zonder jaartal 1 blad
Schaal: zonder schaal
Vervaardigd door: anoniem.

2.189 URK.

U2 Kaart van het eiland Urk.
1789, 1803, 1804 1 blad
Schaal: 1:5.760
Vervaardigd door: Schilling , 1789, N.J. Peterse , 1803 en J. Peereboom , 1804.

2.190 UTRECHT.

U3 Kaart van de vaart tussen Utrecht en de rivier de Eem langs Blaauwkapel, de groene kan, Maartensdijk ...
1796 en 1816 1 blad
Schaal: zonder schaal
Vervaardigd door: Praalder .

U4 Kaart van enige wegen in de omtrek van de stad Utrecht met côtes van waterpassingen.
1815 1 blad
Schaal: zonder schaal
Vervaardigd door: anoniem.

U5-U5.9 Topographische kaart van de gedeelten der provincies Utrecht en Gelderland, begrepen tussen de rivier de Rijn en de Zuiderzee.
zonder jaartal 13 bladen
Schaal: 1:14.400
Vervaardigd door: ing. Van der Meer .

U5 blad 1.

U5.1 blad 2.

U5.2 blad 3.

U5.3	blad 4.
U5.4	blad 5.
U5.5	blad 6.
U5.6	blad 7.
U5.7	blad 8.
U5.8	blad 9.
U5.9	blad 10.
U5.10	blad 11.
U5.11	blad 12.
U5.12	blad 13.

U5aA1-U5aD6 Topographische kaart van de gedeelten der provincies Utrecht en Gelderland, begrepen tussen de rivier de Rijn en de Zuiderzee.

1816

21 bladen

Schaal: zonder schaal

Vervaardigd door: anoniem.

U5aA1	blad 1. Niet raadpleegbaar
U5aA2	blad 2. Niet raadpleegbaar
U5aA3	blad 3. Niet raadpleegbaar
U5aA4	blad 4. Niet raadpleegbaar
U5aA5	blad 5. Niet raadpleegbaar
U5aB1	blad 6. Niet raadpleegbaar
U5aB2	blad 7. Niet raadpleegbaar
U5aB3	blad 8. Niet raadpleegbaar
U5aB4	blad 9. Niet raadpleegbaar
U5aB5	blad 10. Niet raadpleegbaar
U5aB6	blad 11. Niet raadpleegbaar
U5aC1	blad 12. Niet raadpleegbaar
U5aC2	blad 13. Niet raadpleegbaar
U5aC3	blad 14. Niet raadpleegbaar

- U5aC4** blad 15.
Niet raadpleegbaar
- U5aC5** blad 16.
Niet raadpleegbaar
- U5aC6** blad 17.
Niet raadpleegbaar
- U5aD3** blad 18.
Niet raadpleegbaar
- U5aD4** blad 19.
Niet raadpleegbaar
- U5aD5** blad 20.
Niet raadpleegbaar
- U5aD6** blad 21.
Niet raadpleegbaar

- U6** Kaart van het terrein ten oosten van de stad Utrecht tussen de Vaartse Rijn en de Vecht gelegen met côtes van waterpassingen.
1815 4 bladen
Schaal: 1:3.600
Vervaardigd door: kapt.ing. Witsenborg luit.ing. A.W.H. de Man en J.C. Biben .
- U7** Kaart van de gronden rond enige forten en posten bij de stad utrecht gelegen.
1819-1824 4 bladen
Schaal: 1:2.500
Niet raadpleegbaar
Vervaardigd door: anoniem.
- Kaart van de richting van de spoorweg tussen de Lunetten 2 en 3 op de Houtensche vlakte bij Utrecht.
zonder jaartal 2 bladen
Schaal: 1:2.500
Vervaardigd door: anoniem.
Ontbreekt.
- Kaart van vijftien gemeenten van de provincie Utrecht.
1844-1885 15 bladen
Schaal: 1:10.000
Vervaardigd door: maj. ing. Van Rappard .
Ontbreekt.
- U10.1-U10.9** Kaart van het arrondissement Utrecht.
zonder jaartal 32 bladen
Schaal: 1:2.500
Vervaardigd door: anoniem.

U10.1	blad 1.
U10.2	blad 2.
U10.3	blad 3.
U10.4	blad 4.
U10.5	blad 5.
U10.6	blad 6.
U10.7	blad 7.
U10.8	blad 8.
U10.9	blad 9.
U10.10	blad 10.
U10.11	blad 11.
U10.12	blad 12.
U10.13	blad 13.
U10.14	blad 14.
U10.15	blad 15.
U10.16	blad 16.
U10.17	blad 17.
U10.18	blad 18.
U10.19	blad 19.
U10.20	blad 20.
U10.21	blad 21.
U10.22	blad 22.
U10.23	blad 23.
U10.24	blad 24.
U10.25	blad 25.
U10.26	blad 26.
U10.27	blad 27.
U10.28	blad 28.
U10.29	blad 29.
U10.30	blad 30.
U10.31	blad 31.
U10.32	blad 32.

- U11** Nieuwe kaart van de doorgravingen die staat de geschieden, beginnend van de stad Utrecht tot in de rivier de Eem.
1675 1 blad
Schaal: ±1:43.200
Vervaardigd door: Bernard de Roy .
- U12** Nieuwe kaart van de landen van Utrecht door Bernard de Roy waarop de verschillende ...
zonder jaartal 1 blad

Schaal: zonder schaal
Vervaardigd door: kapt.ing. Mekern .

2.191 VECHT.

- V1** Kaart van een gedeelte der rivier de Vecht tussen Gramsbergen en Steigeren, en aan het daarbij gelegen terrein.
zonder jaartal 1 blad
Schaal: 1:14.400
Niet raadpleegbaar
Vervaardigd door: kapt.ing. J.H. Hottinger en luit.ing. M.A. Snoeck .
- V2** Kaart van een gedeelte der rivier de Vecht begrepen tussen het Zwarte Water tussen Zwolle en Hasselt en van het terrein begrepen tussen de IJssel, de Vecht en het Zwarte Water/en Dalfsen, van het Zwarte Water.
zonder jaartal 1 blad
Schaal: zonder schaal
Niet raadpleegbaar
Vervaardigd door: anoniem.
- V3** Kaart van het gedeelte der rivier de Vecht bij de Berkumerbrug en het Nieuwe Verlaat.
zonder jaartal 1 blad
Schaal: 1:3.600
Niet raadpleegbaar
Vervaardigd door: luit.ing. J.H. Hottinger .
- V4** Kaart van het gedeelte der rivier de Vecht vanaf het Nieuwe Verlaat voorbij de Berkumerbrug tot aan het Haasterveer met een op het plan geschreven renvooi.
zonder jaartal 1 blad
Schaal: 1:2.880
Vervaardigd door: E.O.ing. J.H. Hottinger .
- V5** Kaart van een gedeelte der rivier de Vecht begrepen tussen het Zwarte-water en Dalfsen.
1775 1 blad
Schaal: 1:24.000
Vervaardigd door: ord.ing. C.J. Kraijenhoff .
- V6** Kaart van de bocht der rivier de Vecht bij Vechterweerd, en van het tegenover gelegen terrein genaamd de Broekhuizen, met côtes van een waterpassing der beide oevers.
1777 2 bladen

Schaal: 1:2.880

Vervaardigd door: E.O. ing. J.H. Hottinger .

- V7** Kaart van het gedeelte der rivier de Vecht begrepen tussen het dorp Hesse en Berkumerbrug en van het op de beide oevers gelegen terrein. zonder jaartal 1 blad

Schaal: zonder schaal

Vervaardigd door: anoniem.

- V8-V8VIII** Kaart van de oevers der rivieren de Vaartsche-Rijn, de Vecht, de Muideren Amstervaarten, begrepen tussen Vreeswijk en ... 1808 10 bladen

Schaal: zonder schaal

Vervaardigd door: ing. P.R.J. Hooff , J.C. van de Polder , P.J. van Zuijlen van Hijevelt en B.A.J. van der Merwede .

V8 blad.
Ontbreekt

V8I blad.

V8II blad.

V8III blad.

V8IV blad.

V8V blad.

V8VI blad.

V8VII blad.

V8VIII blad.

- Kaart betrekkelijk gedane waarnemingen van de onderscheiden waterstanden boven het AP der rivier de Vecht langs Blaauwkapel Maartensdijk enz., tot aan de rivier de Eem. 1816 1 blad

Schaal: zonder schaal

Vervaardigd door: anoniem.

Ontbreekt.

2.192 VELUWE.

- V10.1-V10.9** Topographische kaart van de Veluwe in 39 bladen en een verzamelingsblad, met de berekening der ligging van secundaire punten, en het net der grote driehoeksmeting. zonder jaartal (ca 1806-1811) 43 bladen en 1 katern

Schaal: 1:14.943

Vervaardigd door: M.J. de Man .

V10.42 Titelblad

V10.1 Blad 1

V10.2	Blad 2
V10.3	Blad 3
V10.4	Blad 4
V10.5	Blad 5
V10.6	Blad 6
V10.7	Blad 7
V10.8	Blad 8
V10.9	Blad 9
V10.10	Blad 10
V10.11	Blad 11
V10.12	Blad 12
V10.13	Blad 13
V10.14	Blad 14
V10.15	Blad 15
V10.16	Blad 16
V10.17	Blad 17
V10.18	Blad 18
V10.19	Blad 19
V10.20	Blad 20
V10.21	Blad 21
V10.22	Blad 22
V10.23	Blad 23
V10.24	Blad 24
V10.25	Blad 25
V10.26	Blad 26
V10.27	Blad 27
V10.28	Blad 28
V10.29	Blad 29
V10.30	Blad 30
V10.31	Blad 31
V10.32	Blad 32
V10.33	Blad 33
V10.34	Blad 34
V10.35	Blad 35
V10.36	Blad 36
V10.37	Blad 37
V10.38	Blad 38
V10.39	Blad 39
V10.40	Net der driehoeksmetingen
V10.41	Bladwijzer
V10.43	Bladwijzer, met het net der driehoeksmetingen ingetekend

V10.44 Katern bevattende de beschrijvingen van de afzonderlijke driehoeken

V10a-V10a9 Kaart als V10.

zonder jaartal

66 bladen

Schaal: zonder schaal

Vervaardigd door: anoniem.

V10a blad.

V10a4 blad.

V10a5 blad.

V10a6 blad.

V10a7 blad.

V10a8 blad.

V10a9 blad.

V10a10 blad.

V10ab4 blad.

V10ac4 blad.

V10ac5 blad.

V10ac6 blad.

V10ac7 blad.

V10ac8 blad.

V10ac9 blad.

V10ac10 blad.

V10ad4 blad.

V10ad5 blad.

V10ad6 blad.

V10ad7 blad.

V10ad8 blad.

V10ad9 blad.

V10ad10 blad.

V10ae4 blad.

V10ae5 blad.

V10ae6 blad.

V10ae7 blad.

V10ae8 blad.

V10ae9 blad.

V10ae10 blad.

V10af4 blad.

V10af5 blad.

V10af6 blad.

V10af7 blad.

V10af8 blad.

V10af9	blad.
V10af10	blad.
V10ag1	blad.
V10ag2	blad.
V10ag3	blad.
V10ag4	blad.
V10ag5	blad.
V10ag6	blad.
V10ag7	blad.
V10ag8	blad.
V10ag9	blad.
V10ag10	blad.
V10ah1	blad.
V10ah2	blad.
V10ah3	blad.
V10ah4	blad.
V10ah5	blad.
V10ah6	blad.
V10ah7	blad.
V10ah8	blad.
V10ah9	blad.
V10aj3	blad.
V10aj4	blad.
V10aj5	blad.

V10b1-V10b9 Kaart als V10 doch op kleinere schaal getekend naar de oorspronkelijke opmetingen in 18 bladen en een verzamelingsblad met het net der grote driehoeksmeting ...

zonder jaartal

19 bladen

Schaal: 1:40.000

Vervaardigd door: anoniem.

V10b1	blad.
V10b2	blad.
V10b3	blad.
V10b4	blad.
V10b5	blad.
V10b6	blad.
V10b7	blad.
V10b8	blad.
V10b9	blad.
V10b10	blad.
V10b11	blad.

V10b12 blad.
V10b13 blad.
V10b14 blad.
V10b15 blad.
V10b16 blad.
V10b17 blad.
V10b18 blad.
V10b19 blad.
V10b20 blad.
V10b21 blad.
V10b22 blad.
V10b23 blad.
Ontbreekt

2.193 VENLO.

V11 Kaart van de grensscheiding tussen het Nederlands grondgebied en het Duitse bond in de omtrek der vesting Venlo.
1841 1 blad
Schaal: 1:10.000
Vervaardigd door: maj. ing. Biben .

V11.1 Niet nader gedefinieerd.
Ontbreekt

V11a Behoort bij exh. 18 januari 1842 no.62.

2.194 VIERAMBACHTSPOLDER.

V12 Kaart van de ambachten Ter Aar, Esselijkerwoude, Oudshoorn en Rijnsaterwoude, tussen Woubruggen en Ter Aar , met een ontwerp tot bedijking van de thans genaamden Vierambachtspolder.
1731 1 blad
Schaal: 1:57.600
Vervaardigd door: anoniem.

V13 Kaart van de zogenaamde Vierambachtspolder bij Oudshoorn met het ontwerp tot de aanleg van nieuwe wegen in die polder.
zonder jaartal 1 blad
Schaal: zonder schaal
Vervaardigd door: anoniem.

2.195 STAATS-VLAANDEREN (ALGEMEEN).

- V14** Kaart van het voormalig Staats-Vlaanderen, met aanduiding van het ontwerp van een algemene inundatie tussen Sluis en Hulst door de generaal Coehoorn, 1699. ing. M. Hammerberg, 1700.
1699, 1700 1 blad
Schaal: 1:27.360
- V14a** Kaart als V14.
1700 1 blad
Schaal: zonder schaal
Vervaardigd door: anoniem.
- V14b** Kaart als V14.
zonder jaartal 1 blad
Schaal: zonder schaal
Vervaardigd door: anoniem.
- V14c** Kaart als V14.
zonder jaartal 1 blad
Schaal: zonder schaal
Vervaardigd door: anoniem.
- V15** Kaart van het voormalig Staats-Vlaanderen voorgesteld zoals het zich bij de inval van de Fransen in 1747 bevond, met aanduiding der inundaties en verdere verdedigingswerken en een op het plan gestelde beschrijving daarvan.
1755 1 blad
Schaal: 1:21.600
Niet raadpleegbaar
Vervaardigd door: anoniem.
- V16** Kaart van het Voormalig Staats-Vlaanderen.
zonder jaartal 1 blad
Schaal: 1:64.800
Vervaardigd door: anoniem.
- V16a** Kaart van het Voormalig Staats-Vlaanderen.
zonder jaartal 1 blad
Schaal: zonder schaal
Vervaardigd door: anoniem.

-
- V16b** Kaart van het Voormalig Staats-Vlaanderen.
zonder jaartal 1 blad
Schaal: zonder schaal
Vervaardigd door: anoniem.
- V16c** Kaart van het Voormalig Staats-Vlaanderen.
zonder jaartal 1 blad
Schaal: zonder schaal
Vervaardigd door: A.J. de Bock .
- V17-V17a** Kaart van het voormalig Staats-Vlaanderen met aanduiding van al de
veranderingen welke door bedijkingen van 1784 tot aan de inval der
Fransen in 1794 aan dat land gemaakt zijn en van de inundaties en
verdedigingswerken met details der verschillende versterkte posten ...
1794 2 bladen
Schaal: 1:5.760
Vervaardigd door: ing. E.G. van der Plaats .
V17 blad.
V17a blad.
- V18** Kaart van het westelijke gedeelte van Staats-Vlaanderen (4e district) met
de geschiedenis der indijkingen van 1505 tot 1780.
1794 1 blad
Schaal: ±1:41.500
Vervaardigd door: Johan Baden .
- V18a** Kaart van het westelijke gedeelte van Staats-Vlaanderen (4e district) met
de geschiedenis der indijkingen van 1505 tot 1780.
zonder jaartal 1 blad
Schaal: zonder schaal
Vervaardigd door: anoniem.
- V19** Kaart van het 4e district van Zeeland in Staats-Vlaanderen.
zonder jaartal 1 blad
Schaal: zonder schaal
Vervaardigd door: anoniem.
- V20.1-V20.3** Kaart van het 5e district van Zeeland of het Oostelijk gedeelte van
Staats-Vlaanderen.
183? 3 bladen
Schaal: 1:20.000
Vervaardigd door: anoniem.
V20.1 blad 1.

-
- V20.2** blad 2.
V20.3 blad 3.
- V21** Kaart van Staats-Vlaanderen tot aanduiding van de inundaties zoals die in 183? in de 4e en 5e districten van Zeeland, zijn gesteld geweest.
zonder jaartal 1 blad
Schaal: 1:90.000
Vervaardigd door: anoniem.
- Kaart van Staats-Vlaanderen met aanduiding van de veldwerken welke in 1830-1831 in het 5e district zijn aangelegd geworden.
1845 1 blad
Schaal: 1:50.000
Vervaardigd door: kapt.ing. W.F. del Campo .
Ontbreekt.
- V23** Kaart van het voormalig Staats-Vlaanderen waarop zijn voorgesteld de in 1830 en 1831 aangelegde veldwerken, de inundatie tussen Sluis en het boerenmagazijn, de nieuwe ...
1845 1 blad
Schaal: 1:50.000
Vervaardigd door: kapt.ing. W.F. del Campo .
- V24** Kaart van de inundatie van het voormalig Staats-Vlaanderen tussen Sluis en het fort de Zandberg, met een aanduiding van de nieuw aangelegde tragels voor de kleine inundatie.
zonder jaartal 1 blad
Schaal: ±1:124.000
Vervaardigd door: ing. D.G.B. Dalhoff .
- V25** Planchet stukken van opmetingen, langs de grenzen van Staats-Vlaanderen in den omtrek van Biervliet, Philippine en Sas van Gent.
1786 6 bladen
Schaal: zonder schaal
Vervaardigd door: ing. A.J. Wildeman .
- V26** Kaart van een gedeelte van Staats-Vlaanderen vanaf IJzendijke langs Biervliet, Philippine en Sas van Gent tot het fort Moerspuit
1739 1 blad
Schaal: 1:10.800
Vervaardigd door: ing. De Waijer , 17., P. de Waele , 1739.
- V27** Kaart van de parochie van Ossensisse voorgesteld in 1666

1699, 1729 1 blad
 Schaal: zonder schaal
 Vervaardigd door: H. Pierssens , 1699 en La Roque , 1729.

V28 Kaart van het Oostelijk gedeelte van Staats-Vlaanderen (5e district van Zeeland) met aanduiding van de inundaties, en van de tot het stellen van gebruikt wordende sluizen en duikers.
 1846 1 blad
 Schaal: 1:20.000
 Vervaardigd door: kapt.ing. Del Campo .

V91I-V91V.9 Atlas van Staats-Vlaanderen met de oude en nieuwe limieten, mitsgaders de naast aangelegen landen, beginnende ...
 1751 5 delen 240 stukken
 Schaal: zonder schaal
 Zie ook 4.OMM inv.nrs. 343 t/m 347 voor de exemplaren van de Raad van State.
 Vervaardigd door: W.T. Hattinga , D.W.C. Hattinga en A. Hattinga .
 Register van de kaarten in de vijf deelen der atlas van Staats-Vlaanderen.
 Dus in de 5 Deelen 240 stukken.

V91I-V91I.9 Deel I

V91I.1a-V91I.1b

Generalen Tijtelprent met de Verklaringe.

V91I.1a blad.

V91I.1b blad.

V91I.2a-V91I.2f

Tijtelblad, en Generalen inhoud der Plans, en Kaarten.

V91I.2a blad.

V91I.2b blad.

V91I.2c blad.

V91I.2d blad.

V91I.2e blad.

V91I.2f blad.

V91I.3 Vlaanderen, en Zeeland ten tijde van G. van Dampier Ao. 1274.

V91I.4 Vlaanderen, en Zeeland ten tijde van G. van Dampier verbeterd Ao. 1288.

V91I.5 Kleine Kaart van Staats Vlaanderen door W.T. Hattinga. Westelijk gedeelte.

V91I.6 Kleine Kaart van Staats Vlaanderen door den Selven. Oostelijk gedeelte.

V91I.10-V91I.9

Groote Kaart van Staats Vlaanderen door den Selven, in 12 Bladeren als volgt.

- V91I.7** 1° Zeekust van Blankenberg tot het Zwijn, en het Fort St. Donaas.
- V91I.8** 2° Terrain van Brugge, en Damme tot Sluijs.
- V91I.9** 3° Environs van Sluijs; en het Land van Cadsand.
- V91I.10** 4° Environs van Aardenburg etc. En Schaale tot de Kaart.
- V91I.11** 5° Environs van Ysendijke, Linie, en Hoogplaat.
- V91I.12** 6° Het Sas van Gend, en beschrijving der Generale inundatie van Coehoorn.
- V91I.13** 7° Noordelijk gedeelte van het Land van Axel, en Hulster Ambagt.
- V91I.14** 8° Axel, de Vlakte en een gedeelte van het Land van Waas.
- V91I.15** 9° Verdrongen Land van Saftingen, en derselver Environs.
- V91I.16** 10° Hulst, en middelste gedeelte van het Land van Waas.
- V91I.17** 11° Lillo, en Forten van den Staat op de Schelde: benevens Sandvliet.
- V91I.18** 12° Antwerpen, en Forten. Met de generale Inscriptie deeser Kaart.
- V91I.19** Oude Limiten, en Kaart van Staats Vlaanderen door Dollaart Ao. 1664. Eerste Stuk.
- V91I.20** Oude Limiten, en Kaart van Staats Vlaanderen door Dollaart Ao. 1664. Tweede Stuk.
- V91I.21** Conventie d'Ao. 1664, op de voorgaande kaart; en op de volgende d'Ao. 1715.
- V91I.22** Nieuwe Limieten d'Ao. 1716, door den captain Ingenieur Suly. Eerste Stuk.
- V91I.23** Nieuwe Limieten d'Ao. 1716, door den captain Ingenieur Suly. Tweede Stuk.

V91I.24 Nieuwe Limieten d'Ao. 1716, door den captain Ingenieur Suly. Derde Stuk.

V91I.25-26-V91I.27

Environs van Brugge, Sluijs, Antwerpen etc, benevens de Oude en Nieuwe Limiten: dog insonderheit de Limiten door den Staat geijscht in den Jare 1715. Drij Stukken.

V91I.25-26 kaart.

V91I.27 kaart.

V91I.28-29-V91I.30

Generaale Inundatie in Staats Vlaanderen, geconcipieerd door den Generaal Coehoorn, benevens de Kaart van Staats Vlaanderen gemaakt in den Jare 1699. Drij Stukken.

V91I.28-29 kaart.

V91I.30 kaart.

V91I.31 Noorderdeel van het Vrije, Sluijs, en Forten door Drexeler. Ao. 1627.

V91I.32 Plan der Stadt Damme.

V91I.33 Het Strand bij Knokke ter gelegenheit van een gestrand schip. Ao. 1715.

V91I.34 Het Strand bij Heijst en Knokke wegens het Strandregt. Ao. 1739.

V91I.35 St. Anna ter Muijden, en omleggende Polders met Cavelingen. Ao. 1728.

V91I.36 Plan van het Kasteel tot Sluijs soo als vervallen was. Ao. 1725.

V91I.37 Plan van het Kasteel tot Sluijs soo als opgebouwt is. Ao. 1725.

V91I.38 Plan der Eerste en Tweede Galderie van het Kasteel tot Sluijs. Ao. 1725.

V91I.39 Plan van het Fort St. Donaas met de bijleggende Werken, en Linie.

V91I.40 Plan van het Groote, en Kleijne Pas van Sluijs. Ao. 1750.

V91I Originele portefeuille voor de kaarten van deel I

V91II-V91II.9

Deel II

-
- V91II.1** Tijtelblad en Inhoud der Plans en Kaarten van het Tweede Deel.
- V91II.2** Plan van Sluijs, en onderhorige Forten.
- V91II.3** Polder Bewesten d'Eede Benoorden St. Pietersdijk met Cavelingen.
- V91II.4** Polder Bewesten d'Eede Besuiden St. Pietersdijk. De Praat en Dopers Pold. met Cav.
- V91II.5** Isabella Polder Benoorden Aardenburg met Cavelingen.
- V91II.6** Grooten, en Kleijnen Boompolder, benevens Godvlietpolder met Cavelingen.
- V91II.7** Beoster Eede, Maldegem, Eeclo, Kaperijke, en Lembeeke met de Limiten.
- V91II.8** Stadt, en Schependom van Aardenburg met Cavelingen.
- V91II.9** Polder Beoster Eede met Cavelingen. Eerste bovenstuk.
- V91II.10** Polder Beoster Eede met Cavelingen. Tweede bovenstuk.
- V91II.11** Polder Beoster Eede met Cavelingen. Derde bovenstuk. Met de Inscriptie.
- V91II.12** Polder Beoster Eede met Cavelingen. Eerste onderstuk en 't verkleijnt kaartie.
- V91II.13** Polder Beoster Eede met Cavelingen. Tweede onderstuk.
- V91II.14** Polder Beoster Eede met Cavelingen. Derde onderstuk.
- V91II.15** Biesen Polder verkleijnt met de Hoeken.
- V91II.16** Biesen Polder met de Cavelingen. Eerste Bovenstuk.
- V91II.17** Biesen Polder met de Cavelingen. Tweede Bovenstuk.
- V91II.18** Biesen Polder met de Cavelingen. Eerste onderstuk.
- V91II.19** Biesen Polder met de Cavelingen. Tweede onderstuk.
- V91II.20** Het Land van Cadsand, Prins Willems Polders etc.
- V91II.21** Geconvenieerde Landen in Cadsand wegens de Wateringen.
- V91II.22** Dijkage of watering van Cadsand met

-
- Cavelingen.
- V91II.23** Heerlijkheid Nieuvliet met Cavelingen.
- V91II.24** Dijkage van de Groede met Cavelingen. Bovenstuk.
- V91II.25** Dijkage van de Groede met Cavelingen. Beneden stuk.
- V91II.26** Heerlijkheid van Oud en Jong Breskens met Cavelingen.
- V91II.27** Nieuwerhaven Polder: Een Oudehaven Polder van Oostburg met Cavelingen.
- V91II.28** Baarsande Dijkage met Cavelingen. Eerste bovenstuk: En Verkleijnt Kaartie.
- V91II.29** Baarsande Dijkage met Cavelingen. Tweede bovenstuk.
- V91II.30** Baarsande Dijkage met Cavelingen. Derde bovenstuk.
- V91II.31** Baarsande Dijkage met Cavelingen. Eerste onderstuk.
- V91II.32** Baarsande Dijkage met Cavelingen. Tweede onderstuk.
- V91II.33** Baarsande Dijkage met Cavelingen. Derde onderstuk.
- V91II.34** Heeren en Steenen Polder met Cavelingen. Eerste Stuk.
- V91II.35** Heeren en Steenen Polder met Cavelingen. Tweede Stuk.
- V91II.36** Stadt, en Schependom van Oostburg met Cavelingen.
- V91II.37** Henricus Polder met Cavelingen.
- V91II.38** Veerhoek Polder met Cavelingen. Eerste stuk.
- V91II.39** Veerhoek Polder met Cavelingen. Tweede stuk.
- V91II.40** Stampershoek Polder met Cavelingen.
- V91II.41** Eerste Deel van Prins Willems Polder met Cavelingen. Eerste stuk.
- V91II.42** Eerste Deel van Prins Willems Polder met Cavelingen. Tweede stuk.
- V91II.43** Tweede Deel van Prins Willems Polder met Cavelingen. Eerste stuk.
- V91II.44** Tweede Deel van Prins Willems Polder met Cavelingen. Tweede stuk.

- V91II.45** Orangen Polder met Cavelingen.
V91II.46 Gouden Polder met Cavelingen.
V91II.47 Generalen Vrijen Polder.
V91II.48 Westelijk gedeelte van den Generalen Vrijen Polder met Cavelingen.
V91II.49 Oostelijk gedeelte van den Generalen Vrijen Polder met Cavelingen.
V91II.50 Oude Inundatie tussen Sluijs, en Ysendijke.
V91II Originele portefeuille voor de kaarten van deel II

V91III-V91III.9

Deel III

- V91III.1** Tijtelblad, en Inhoud der Plans, en Kaarten van het Derde Deel.
V91III.2 Plan van Ysendijke.
V91III.3 Ysendijke, en rondsomleggende Landen.
V91III.4 Het Eijland met Cavelingen. Eerste stuk.
V91III.5 Het Eijland met Cavelingen. Tweede stuk.
V91III.6 Groote Jonkvrouw Polder met Cavelingen.
V91III.7 Thibauts Polder met Cavelingen.
V91III.8 Loop der Passegeule, benevens het nieuwe Canaal en Linie.
V91III.9 Kleijne Jonkvrouw Polder met Cavelingen.
V91III.10 Krakeel Poldertie met cavelingen.
V91III.11 Stadt Ysendijke met de Groote en inhoudt der Erven.
V91III.12 De Polder het Zuiddiep met cavelingen.
V91III.13 Assenede Ambagt bij 't Sas: bevattende verscheijde Dorpen. 3e Beloop Wouters no.1 met C.
V91III.14 Dito Vierde, Vijfde, en Sesde Beloop Wouters no.2 met cavelingen.
V91III.15 Dito Agste, Elfde, en Veertiende Beloop Wouters no.3 met cavelingen.
V91III.16 Dito Negende Beloop Wouters no.4 met cavelingen.
V91III.17 Dito Tiende Beloop Wouters no.5 met cavelingen.
V91III.18 Dito Twaalfde en Dertiende Beloop Wouters no.6 met cavelingen.

-
- V91III.19** Dito 19 en 20 Beloop Nieuwe. 15 en 16 Beloop Wouters en Assenede no.7 met cavelingen.
- V91III.20** Dito vierde Beloop Nieuwe no.8 met cavelingen.
- V91III.21** Dito Vijfde, Sesde, en Sevende Beloop Nieuwe no.9 met cavelingen.
- V91III.22** Dito Agste Beloop Nieuwe no.10 met cavelingen.
- V91III.23** Dito Negende, Dertiende, en Vijftiende Beloop Nieuwe 2e Beloop Wouters no.11 met cavelingen.
- V91III.24** Dito Twaalfde Beloop Nieuwe no.12 met cavelingen.
- V91III.25** Dito Veertiende, en Sestiende Beloop Nieuwe no.13 met cavelingen.
- V91III.26** Dito Seventiende en Agtiende Beloop Nieuwe no.14 met cavelingen.
- V91III.27** Assenede Ambagt bij 't Sas. 31, 32 en 33 Beloop Nieuwe 7 B. Wouters no.15 met cavelingen.
- V91III.28** Dito Vijentwintigste Beloop Nieuwe no.16 met cavelingen.
- V91III.29** Dito Sesentwintigste Beloop Nieuwe no.17 met cavelingen.
- V91III.30** Dito Sevenentwintigste en Drijendertigste Beloop Nieuwe no.18 met cavelingen.
- V91III.31** Dito 31ste en 32ste Beloop Nieuwe no.19 met cavelingen.
- V91III.32** Dito Vierendertigste Beloop Nieuwe no.20 met cavelingen.
- V91III.33** Dito Vijfendertigste Beloop Nieuwe no.21 met cavelingen.
- V91III.34** Dito Sevenendertigste Beloop Nieuwe no.22 met cavelingen.
- V91III.35** Dito. Sint Andries Polder no.23 met cavelingen.
- V91III.36** Dito Sint Jans Polder no.24 met cavelingen.
- V91III.37** Dito Den Rooden Polder no.25 met cavelingen.
- V91III.38** Dito Sint Nicasius Polder no. 26 met Cavelingen.
- V91III.39** Dito Eerste, en Tweede Beloop op de

- V91III.40** Westzijde van de Vaart no. 27 met Cavelingen.
Dito Derde Beloop Westzijde de Vaart no. 28 met Cavelingen.
- V91III.41** Dito 4de, 5de, 6de en 7de Beloop Westzijde de Vaart no. 29 met Cavelingen.
- V91III.42** Dito 8ste, en 9de Beloop Westzijde de Vaart no. 30 met Cavelingen.
- V91III.43** Dito 10de, en 11de Beloop Westzijde de Vaart no. 31 met Cavelingen.
- V91III.44** Dito 12de en 13de Beloop Westzijde de Vaart no. 32 met Cavelingen.
- V91III.45** Dito 1ste, 2de, 3de, 5de en 6de Beloop Wateringe van Ertvelde. No. 33 met Cavelingen.
- V91III.46** Dito Vierde Beloop Wateringe van Ertvelde no. 34 met Cavelingen.
- V91III.47** Dito Sevende Beloop Wateringe van Ertvelde no. 35 met Cavelingen.
- V91III.48** Dito Bakkers Polder no. 36 met Cavelingen.
- V91III.49** Dito Pennemans Polder no. 37 met Cavelingen.
- V91III.50** Dito Maria Polder no. 38 met Cavelingen.
- V91III** Originele portefeuille voor de kaarten van deel III

V91IV-V91IV.9

Deel IV

- V91IV.1** Tijtelblad, en inhoud der Plans en Kaarten van het Vierde. Deel.
- V91IV.2** Clara Polder met Cavelingen.
- V91IV.3** Hoogplaat met de Stellen, en Distantien der Omleggende Torens.
- V91IV.4** Het Land van Biervliet, en Hoogplaat.
- V91IV.5** Oude en Nieuwe Stadt Biervliet met de Cavelingen.
- V91IV.6** St. Pieters Polder en Biervliet met de Cavelingen.
- V91IV.7** Helena Polder met Cavelingen.
- V91IV.8** Anna Polder met Cavelingen.
- V91IV.9** Plan van de Philippine.
- V91IV.10** St. Pieters Polder bij Philippine met

-
- Cavelingen.
- V91IV.11** Oude Situatie van Canisvliet, en het Sas van Gendt.
- V91IV.12** Plan van het Sas van Gendt.
- V91IV.13** Plan van het Fort St. Anthoni.
- V91IV.14** Dijkage van Canisvliet met Cavelingen.
- V91IV.15** St. François Polder met Cavelingen.
- V91IV.16** St. Eloij Polder met Cavelingen.
- V91IV.17** Oude situatie, en Verdrongen Land van Axel, en Assenede Ambagt.
- V91IV.18** Eijland van Axel en Neusen.
- V91IV.19** Axel Ambagt.
- V91IV.20** Plan der Stad Axel.
- V91IV.21** Stadt Axel in het Profil.
- V91IV.22** Plan van de Redout Beostenblij.
- V91IV.23** Plan van het Fort Zeeland.
- V91IV.24** Plan van het Fort Kijkuijt.
- V91IV.25** Geprojecteert Fort aldaar.
- V91IV.26** Vremdijke Polder, en Kivits Polder met Cavelingen.
- V91IV.27** Polder van Zaamslag met Cavelingen.
- V91IV.28** Koeje Gors, Nieuwen Zevenaar, Peereboom en Nieuwen Egelantier Polder met Cavelingen.
- V91IV.29** Kleijnen Zevenaar Polder met Cavelingen.
- V91IV.30** Polder Beostenblij Benoorden met Cavelingen.
- V91IV.31** Seven Triniteits Polders met Cavelingen. Eerste Stuk.
- V91IV.32** Seven Triniteits Polders met Cavelingen. Tweede Stuk.
- V91IV.33** Aandijke Polder met Cavelingen.
- V91IV.34** Grootten, Huijssens Polder met Cavelingen.
- V91IV.35** Kreeke, en Kleijne Huijssens Polder met Cavelingen.
- V91IV.36** Margarita Polder met Cavelingen.
- V91IV.37** Polder van Nieuwsuid Westenrijk, gemeenlijk Vogelschorre met Cavelingen.
- V91IV.38** Nieuwen Austrijsen Polder met Cavelingen.
- V91IV.39** Oud Zuiddorpe Polder met Cavelingen.
- V91IV.40** Varenpée Polder met Cavelingen.
- V91IV.41** Nieuwe Kerremelk Polder met Cavelingen.

- V91IV.42** Schorren van Moerspuij , en geregleerde Limiten.
- V91IV.43** Overslag Polder met Cavelingen.
- V91IV.44** Kleijn Oostenblij besuijden Polder met Cavelingen.
- V91IV.45** Oostenblij besuijden Polder met Cavelingen.
- V91IV.46** Oude Karremelk, en Rietpolder met Cavelingen.
- V91IV.47** Rietpolder met Cavelingen.
- V91IV.48** Dijkage Moerbeeke, of Polder van Moerbeeke.
- V91IV.49** Stoppeldijke Polder met Cavelingen.
- V91IV.50** Linien, en Forten bij Axel met de Schorren.
- V91IV** Originele portefeuille voor de kaarten van deel IV

V91V-V91V.9 Deel V

- V91V.1** Tittelblad, en inhoud der Plans, en Kaarten van het vijfde Deel.
- V91V.2** Nieuwe kaart van Hulster Ambagt.
- V91V.3** Ferdinandus Polder met Cavelingen.
- V91V.4** Schorren van St. Anna, en Absdale.
- V91V.5** Wilde Landen en Polders.
- V91V.6** Wilde Landen met Cavelingen.
- V91V.7** Hulst met de ondehorige Forten en Avenuen.
- V91V.8** Schorren van Kieldregt bij de Santberg, en Project van bedijkinge.
- V91V.9** Hulster Ambagt door de Fransen A. 1747.
- V91V.10** Plan der Stadt Hulst, en Linie: past aan de twee volgende.
- V91V.11** Plan van de Moerschans.
- V91V.12** Plan van de Santberg, en Kijkuijten.
- V91V.13** Groote kaart van Hulster Ambagt met Cavelingen. Verkleijnde kaart. A 1.
- V91V.14** Dito, Ossenisse met Cavelingen. A.2.
- V91V.15** Dito, Welsoorden. A.3.
- V91V.16** Dito, Beschrijving, en groote der Landen deeser kaart. A.4.
- V91V.17** Dito, Campen, en gedeelte van stoppeldijke met 't begin van 't Hellegadt. B.1.
- V91V.18** Dito, Hengsdijk, en 't Klooster te Zande met de Polders en Cavelingen. B.2.

-
- V91V.19** Dito, Gedeelte der Kruijs Polder met Cavelingen. B.3.
- V91V.20** Dito, Speelmans geinundeerde Polder, en de Hondt. B.4.
- V91V.21** Dito, Stoppeldijke Polder gedeelte; met Cavelingen. C.1.
- V91V.22** Dito, Paulus Polder, en gedeelte van Lamsweerde met Cavelingen. C.2.
- V91V.23** Dito, Gedeelte van Lamsweerde, Grouwe, en Mello Polder met Cavellinge: C.3.
- V91V.24** Dito, Verdrongen Polder van Namen, en St. Anna Fort. C.4.
- V91V.25** Dito, Schorren, en Slikken der Axelse Vlakte. D.1.
- V91V.26** Dito, Hulst, Dullaart, en Ouden Polder met Cavelingen. D.2.
- V91V.27** Dito, Langendam Polder, en Sandberg met Cavelingen. D.3.
- V91V.28** Dito, Het Saftinger Gadt. D.4.
- V91V.29** Dito, Ferdinandus Polder met Cavelingen. E.1.
- V91V.30** Dito, Baronnie St. Jan Steen met Cavelingen. E.2.
- V91V.31** Dito, Polder van Kieldregt met Cavelingen. E.3.
- V91V.32** Dito, Kieldregt, en Hogen Kouter met Cavelingen. E.4.
- V91V.33** Jurisdictie van Hulst, en Cavelingen.
- V91V.34** Hulster Nieuwland Polder met Cavelingen.
- V91V.35** Cambron Polder met Cavelingen.
- V91V.36** Melopolder met Cavelingen.
- V91V.37** 's Heer Arents Polder met Cavelingen.
- V91V.38** Willem Hendrik, en kleijn Kieldregt Polder met Cavelingen. Bovenstuk.
- V91V.39** Willem Hendrik, en kleijn Kieldregt Polder met Cavelingen. Onderstuk.
- V91V.40** Polder Groot Kieldregt op Staten Bodem. Eerste Stuk.
- V91V.41** Polder Groot Kieldregt op Staten Bodem. Tweede Stuk.
- V91V.42** Polder van Arenberg met Cavelingen.
- V91V.43** Polders den Doel, St. Anna en Keetenisse met Cavelingen.

- V91V.44** Den Doel en Paardeschorre.
V91V.45 Polders Paardeschorre, en het Luijs voor de inundeeringe met Cavelingen.
V91V.46 Oude gelegenheit, en Limiten van het Land van Saftingen.
V91V.47 Het Landt van Waas seer accuraat.
V91V.48 Plan van het Fort de Peerel.
V91V.49 Plan der komme, en Avenuen van Liefkenshoek aan de Schelde.
V91V.50 Plan van Liefkenshoek.
V91V Originele portefeuille voor de kaarten van deel V

- V92** Kaart van de wegen en voetpaden in het 4e district van Zeeland.
 1845 1 blad
 Schaal: 1:20.000
 Vervaardigd door: kapt.ing. B. de Jong .
- V107** Kaart van Staats-Vlaanderen waarop de inundatien gemerkt staan zoals ...
 1762 1 blad
 Schaal: 1:57.600
 Vervaardigd door: maj. ing. Berg .
- V108** Nauwkeurige kaart van het land van Waas.
 1680-1713 1 blad
 Schaal: zonder schaal
 Ontbreekt
 Vervaardigd door: Pieter van Landeghem .
- V137** Kaart vertonende de situatie van het eiland zijnde deel van de ...
 1701
 Vervaardigd door: A. van Keessel .
- V142** Carte topegraphique des rives de l'Escaut occidental et du Canal de Gand a Ter Neuzen ...
 1832 1 blad
 Schaal: 1:10.000
 Vervaardigd door: anoniem.
- Zeeland/kaart van de provincie in haar tegenwoordige gesteldheid enz., waarop gebracht zijn: de onderwaterzettingen en verdedigingswerken in het 4e district van Zeeuws-Vlaanderen, overgenomen uit de kaart

V142 door de ...
1864 1 blad
Schaal: zonder schaal
Vervaardigd door: A. Magielse , ing. J.J. Brandt en Schäfer .
Ontbreekt.

V149 Zeeland/kaart van de stelling tussen Sluijs en Biervliet.
zonder jaartal 1 blad
Schaal: zonder schaal
Vervaardigd door: anoniem.

2.196 STAATS-VLAANDEREN (GRENSSCHEIDING).

V29 Kaart van de grensscheiding tussen Hollands en Oostenrijks Vlaanderen,
voor zoveel het westelijk deel (4e district) betreft.
na 1715 1 blad
Schaal: 1:14.400
Vervaardigd door: ing. des Rocgues .

V30 Kaart van de grensscheiding tussen Hollands en Oostenrijks Vlaanderen.
1664 1 blad
Schaal: 1:43.200
Vervaardigd door: ord.ing. D. Bollaert .

V31 Kaart van de grensscheiding tussen Hollands en Oostenrijks Vlaanderen
van Hulst tot Sas van Gent, met de grenzen van 1664 en die zoals zij in
1786 bekend waren.
zonder jaartal 2 bladen
Schaal: 1:11.520
Ontbreekt
Vervaardigd door: anoniem.

V32 Kaart van de grensscheiding tussen Hollands en Oostenrijks Vlaanderen,
volgens de bepalingen van de vrede van Munster in 1648 en van die
volgens het barrière tractaat in 1715-1710.
1785 1 blad
Schaal: ±1:93.600
Vervaardigd door: C.J. van de Graaff .

V33 Kaart van een gedeelte van/begrepen tussen Selsaete en Middelburg
met aanduiding van de grenslijn ...
zonder jaartal 1 blad
Schaal: ±1:31.600
Vervaardigd door: anoniem.

-
- V34** Kaart van de grensscheiding van Hollands em Spaans Vlaanderen, en wel tussen Halster Ambacht en het Land van Waas in 1664, H.Pierssens, 1672.
1730 1 blad
Schaal: $\pm 1:43.200$
Vervaardigd door: La Rocqué .
- V35** Kaart van een gedeelte terrein in/aan Middelburg, langs de forten St. Donas en Isabella en Heijst tot ...
16.. 1 blad
Schaal: $\pm 1:28.800$
Vervaardigd door: kapt.ing. Van Bommel .
- V36** Kaart van een gedeelte van Hulsterambacht, tot aanduiding van de vredesgrenslijn tussen Oostenrijks en Hollands Vlaanderen, volgens het tractaat van 1664-1669.
1679, 1767, 1831 1 blad
Schaal: $\pm 1:8.333$
Vervaardigd door: H.Pierssens , 1679, D.W.C. Hattinga , 1767, J.B. Steenput en F. Badts , 1831.
- V37** Kaart van de grensscheiding tussen Hollands en Oostenrijks Vlaanderen van Sas van Gent tot Kieldrecht.
1777 1 blad
Schaal: $\pm 1:13.400$
Vervaardigd door: J.F. de Bruijn , F. Gilles .
- V38** Kaart van de schorren van Canisvliet en van de Lippenspolder met aanduiding van de bijzondere grensscheiding tussen de ambachten van Axel en Assenede in 1655.
1655 1 blad
Schaal: 1:11.520
Vervaardigd door: anoniem.
- V39** Kaart van de grensscheiding tussen de schorren van Saaftingen, over de Schelde, en de rechter oever van die rivier.
zonder jaartal 1 blad
Schaal: 1:23.040
Vervaardigd door: anoniem.
- 1e** Volgens de kaart van 1664, betrekkelijk Hollands en Oostenrijks Vlaanderen.
2e Volgens die van de generaal Du Moulin.
3e Volgens het tractaat van Fontainebleau dd. 11 november 1807.

-
- V39a** Kaart van de grensscheiding tussen de schorren van Saaftingen, over de Schelde, en de rechter oever van die rivier.
zonder jaartal 1 blad
Schaal: zonder schaal
Vervaardigd door: anoniem.
- V39b** Kaart van de grensscheiding tussen de schorren van Saaftingen, over de Schelde, en de rechter oever van die rivier.
zonder jaartal 1 blad
Schaal: zonder schaal
Vervaardigd door: anoniem.
- V40** Kaart van een gedeelte van/begrepen tussen Sluis en Philippine met aanduiding van de inundaties, en van de grenzen tussen Hollands en Oostenrijks Vlaanderen.
zonder jaartal 4 bladen
Schaal: 1:11.520
Vervaardigd door: anoniem.
- V94** Kaart van de oude en nieuwe limietscheiding bij Sluijs tussen het Oostenrijks en het Staats-territoir. (Met de oude limieten van 1664 en de nieuwe van 1715).
zonder jaartal 1 blad
Schaal: zonder schaal
Vervaardigd door: anoniem.
- V97** Kaart figuratief. van een gedeelte der limietscheiding omtrent Sluis en Vlaanderen, van het jaar 1718 gereguleerd tussen het hof van Wenen en de Staten Generaal der Ver. Ned. alsmede die van 1664, H.E. van Barnstadt.
zonder jaartal 1 blad
Schaal: zonder schaal
- V127** Kaart van de Hoogen Kauter voor zover deze gelegen is onder Hulsterambacht (tot aanduiding van de oude limietscheiding van 1665).
1770 1 blad
Schaal: zonder schaal
Vervaardigd door: D.W.C. Hattinga .
- V144** Schets van de grenzen van het 4e en 5e district van de provincie Zeeland met enige daartoe ...
1831 1 blad

Schaal: zonder schaal
Vervaardigd door: anoniem.

2.197 STAATS-VLAANDEREN (BEDIJKINGEN).

- V41** Kaart van de ontworpen bedijkingen, van de schorren tussen Hulst, Axel en Sas van Gent, in 1784.
1784 1 blad
Schaal: 1:23.040
Vervaardigd door: F. Ragaij .
- V42** Kaart van het ontwerp tot bedijking van de schorren tussen Hulst, Axel en Sas van Gent.
1787 1 blad
Schaal: 1:23.040
Vervaardigd door: ing. E.G. van der Plaat .
- V42a** Kaart van het ontwerp tot bedijking van de schorren tussen Hulst, Axel en Sas van Gent.
zonder jaartal 1 blad
Schaal: zonder schaal
Vervaardigd door: anoniem.
- V42b** Kaart van het ontwerp tot bedijking van de schorren tussen Hulst, Axel en Sas van Gent.
zonder jaartal 1 blad
Schaal: zonder schaal
Vervaardigd door: anoniem.
- V42c** Kaart van het ontwerp tot bedijking van de schorren tussen Hulst, Axel en Sas van Gent.
zonder jaartal 1 blad
Schaal: zonder schaal
Vervaardigd door: anoniem.
- V43** Kaart van de bedijking van de schorren tussen Hulst, Axel en Sas van Gent in 1787-1790 met aanduiding van alle daartoe betrekkelijke kunstwerken en van de verdedigingswerken tot bescherming der nieuwe zeedijken nodig geworden.
1794 1 blad
Schaal: 1:23.040
Vervaardigd door: kapt.ing. E.G. Van der Plaat .

V44 Kaart der bedijking van de hoofdplaat en van de verdeling van die

gronden tussen de staten van de provincie Zeeland en de Raad van State der Verenigde Nederlanden.

1776

1 blad

Schaal: 1:11.520

Vervaardigd door: ing. R. van Suchtelen , J.J. de Freijtagh en D.W.C. Hattinga .

V44a

Kaart der bedijking van de hoofdplaat en van de verdeling van die gronden tussen de staten van de provincie Zeeland en de Raad van State der Verenigde Nederlanden.

zonder jaartal

1 blad

Schaal: zonder schaal

Vervaardigd door: anoniem.

V44b

Kaart der bedijking van de hoofdplaat en van de verdeling van die gronden tussen de staten van de provincie Zeeland en de Raad van State der Verenigde Nederlanden.

zonder jaartal

1 blad

Schaal: zonder schaal

Vervaardigd door: anoniem.

V45

Kaart van de schorren van Moncade, met een ontwerp tot haar bedijking.

1778

1 blad

Schaal: zonder schaal

Vervaardigd door: D.W.C. Hattinga en M. Boeren .

V45a

Kaart van de schorren van Moncade, met een ontwerp tot haar bedijking.

zonder jaartal

1 blad

Schaal: zonder schaal

Vervaardigd door: anoniem.

V46

Kaart van de polders en hun bedijkingen, gelegen ten westen en ten zuiden van Breskens.

1664, 1746, 1764

1 blad

Schaal: zonder schaal

Vervaardigd door: Pieter Maartens , 1664, D.W.C. Hattinga , 1746 en A. Blankamer , 1764.

V47

Kaart van de in 1774 gedane bedijking der Wilhelmina- en Jong-Zacharias polders.

1777

1 blad

Schaal: ±1:6.600

Vervaardigd door: ing. J.J. de Freijtagh en D.W.C. Hattinga .

-
- V109** Kaart van de hoofdplaat onder het committimus van Zeeland, bedijkt in 1778 met en benevens de landen voor de Wilhelmina polder.
1779
Vervaardigd door: kapt.ing. J.J. de Freijtagh en D.W.C. Hattinga .
- V110** Kaart van de Hoofdplaat onder de generaliteit bedijkt in 1778.
1780 1 blad
Schaal: zonder schaal
Vervaardigd door: D.W.C. Hattinga .
- V111** Kaart van de Hoofdplaat onder het committimus van Zeeland, bedijkt in 1778 met en benevens de landen voor de Wilhelmina polder.
1779 1 blad
Schaal: zonder schaal
Vervaardigd door: kapt.ing. J.J. de Freijtagh en D.W.C. Hattinga .
- V111a** Kaart van de Hoofdplaat onder het committimus van Zeeland, bedijkt in 1778 met en benevens de landen voor de Wilhelmina polder.
zonder jaartal 1 blad
Schaal: zonder schaal
Vervaardigd door: anoniem.
- V113** Kaart van de dijkagie de Hoofdstraat onder de generaliteit bedijkt in 1778.
1782 1 blad
Schaal: zonder schaal
Vervaardigd door: D.W.C. Hattinga .
- V113a** Kaart van de dijkagie de Hoofdstraat onder de generaliteit bedijkt in 1778.
1783, 1 blad
Schaal: zonder schaal
Vervaardigd door: D.W.C. Hattinga .
- V114** Kaart der generale dijkage de Hoofdplaat, zo onder de generaliteit als 't committimus van Zeeland bedijkt 1778.
1782 1 blad
Schaal: zonder schaal
Vervaardigd door: D.W.C. Hattinga .
- V115** Kaart van de Hoofdplaat partage van Zeeland.
1782 1 blad

Schaal: zonder schaal
Vervaardigd door: ing. B.J.v.d. Mijll en D.W.C. Hattinga .

- V116** Kaart van de dijkage de Hoofdplaat commitimus Zeeland.
1782 1 blad
Schaal: zonder schaal
Vervaardigd door: D.W.C. Hattinga .
- V117** Kaart van Nieuw Kieldrecht, onder de lande van Hulsterambacht beverst
in 1784.
1788 1 blad
Schaal: zonder schaal
Vervaardigd door: D.W.C. Hattinga .
- V118** Kaart figuratief van de Magdalena polder met ...
1781 1 blad
Schaal: zonder schaal
Vervaardigd door: D.W.C. Hattinga .
- V119** Kaart van de landen van Keyzersbodem ...
1779 1 blad
Schaal: zonder schaal
Vervaardigd door: D.W.C. Hattinga , J.F. de Bruijn en F. Gilles .
- V122** Kaart van de landen en dijkage van Baarsande.
1675 1 blad
Schaal: zonder schaal
Vervaardigd door: Jan Paan en J. Gillisen van Kruyningen .
- V132** Kaart specterende tot de oude en laatst bedijkte polder van Stoppeldijke
gelegen onder de ambachten van Hulst en Axel.
1771 1 blad
Schaal: zonder schaal
Vervaardigd door: D.W.C. Hattinga .
- V132a** Kaart specterende tot de oude en laatst bedijkte polder van Stoppeldijke
gelegen onder de ambachten van Hulst en Axel.
zonder jaartal 1 blad
Schaal: zonder schaal
Vervaardigd door: anoniem.
- V133** Kaart figuratief van de nieuwe dijkages van Kieldrecht.
1784 1 blad
Schaal: zonder schaal

Vervaardigd door: D.W.C. Hattinga .

- V138** Kaart van 't oude fort St. Gelein in 1767 bedijkt onder de polder van de Moerspui, Statenbodem zijnde ...
1771 1 blad
Schaal: zonder schaal
Vervaardigd door: D.W.C. Hattinga .

2.198 STAATS-VLAANDEREN (HULSTERAMBACHT).

- V48** Kaart van Huister Ambacht voorgesteld in 1574.
1723, 1739 1 blad
Schaal: $\pm 1:34.560$
Vervaardigd door: H. Pierssens , 1723 en P. de Waele , 1739.
- V49** Kaart van Hulster-Ambacht voorgesteld in 1661.
1661 1 blad
Schaal: $\pm 1:22.256$
Vervaardigd door: H. Schroots .
- V50** Kaart van Hulster-Ambacht voorgesteld in 1773.
1733, 1738 1 blad
Schaal: $\pm 1:17.892$
Vervaardigd door: H. Pierssens , 1733 en G. Denijs , 1738.
- V50a** Kaart van Hulster-Ambacht voorgesteld in 1773.
1739 1 blad
Schaal: zonder schaal
Vervaardigd door: G. Denijs .
- V50b** Kaart van Hulster-Ambacht voorgesteld in 1773.
1740 1 blad
Schaal: zonder schaal
Vervaardigd door: G. Denijs .
- V51** Kaart van Huister Ambacht voorgesteld in 1758.
1739, 1765 1 blad
Schaal: $1:34.560$
Vervaardigd door: H. Pierssens en P. de Waele , 1739 en ing. Van Oosteren , 1765.
- V52** Kaart van Huister Ambacht met aanduiding van de verdedigingswerken tot het jaar 1747 aangelegd geworden.
1739 1 blad
Schaal: $\pm 1:36.050$

Vervaardigd door: H. Pierssens en P. de Waele .

- V52a** Kaart van Huister Ambacht met aanduiding van de verdedigingswerken tot het jaar 1747 aangelegd geworden.
zonder jaartal 1 blad
Schaal: zonder schaal
Vervaardigd door: anoniem.
- V53** Kaart van Huister Ambacht.
1776 1 blad
Schaal: zonder schaal
Vervaardigd door: D.W.C. Hattinga .
- V96** Kaart figuratief van Huister Ambacht met grenslijnen.
1768 1 blad
Schaal: $\pm 1:23.040$
Vervaardigd door: P. Cap .
- V54** Kaart van Hulsterambacht van de baronie van St. Jan Steen en van het verdronken land van Saaftingen.
1792 1 blad
Schaal: 1:23.040
Vervaardigd door: kapt.ing. E.G. van der Plaet .
- V90** Kaart van de polder Cambron in Staats-Vlaanderen.
1709 1 blad
Schaal: zonder schaal
Vervaardigd door: D. Anemaet .
- V90a** Kaart van de polder Cambron in Staats-Vlaanderen.
1730 1 blad
Schaal: zonder schaal
Vervaardigd door: Blotelingh .
- V90b** Kaart van de polder Cambron in Staats-Vlaanderen.
1711 1 blad
Schaal: zonder schaal
Vervaardigd door: Vissens .
- V130** Kaart en situatie van de schorren voor de polder van Oud-Cambron gelegen, resorterende onder het land van Hulsterambacht.
1769 1 blad
Schaal: zonder schaal
Vervaardigd door: D.W.C. Hattinga .

-
- V134** De baronie van St. Jan Steen.
1752 1 blad
Schaal: zonder schaal
Vervaardigd door: D.W.C. Hattinga en Anth. Hattinga .
- V136** Algemene kaart van Hulsterambacht.
17.. 1 blad
Schaal: zonder schaal
Vervaardigd door: anoniem.
- V135** Project om de schorren van Absdale en St. Anna in te dijken, benevens een linie geconcipeerd in 1718 door ing. Maybaum.
1718 2 bladen
Schaal: zonder schaal
- V151** Plan van de stad Hulst en onderhorige forten.
1 blad
Schaal: 1:200
Vervaardigd door: anoniem.
- 2.199 STAATS-VLAANDEREN (POLDERS EN SCHORREN).**
- V55** Kaart van de polders beoosten Eede, gelegen tussen Aardenburg en St. Laurens.
1689-1690, 1724, 1796 1 blad
Schaal: $\pm 1:4.320$
Vervaardigd door: J. Plante , 1689-1690 en Jac. de Meijer , 1724 en P. Roodenbeek , 1796.
- V56** Kaart van de polders gelegen tussen Sluis en Aardenburg.
1727, 1733, 1747 1 blad
Schaal: 1:7.200
Vervaardigd door: Jac. de Meijer , 1727, H. Brouwer , 1733 en Phil. Roodenbeek , 1747.
- V57** Kaart van de Ferdinanduspolder.
1730 1 blad
Schaal: zonder schaal
Vervaardigd door: La Roque .
- V58** Kaart van de St. Jan Steenspolder en andere ten zuiden van Hulst gelegen polders.
173.. 1 blad
Schaal: $\pm 1:10.300$

Vervaardigd door: La Roque .

- V59** Kaart van de Willem Hendrik en Melo-polder, en van het verdronken land van Saafingen.
1745 1 blad
Schaal: $\pm 1:10.080$
Vervaardigd door: anoniem.
- V60** Kaart van de verdronken polder van Namen bij de Duivelshoek.
1715 1 blad
Schaal: 1:12.800
Vervaardigd door: S. Anemaet en La Roque .
- V61** Kaart van de polders en schorren in de omtrek van Philippine.
1762 1 blad
Schaal: 1:27.360
Vervaardigd door: kapt.luit.ing. R.van Suchtelen en M.M. van Oosterzee .
- V62** Kaart van de polders tussen Philippine, IJzendijke, Biervliet en Sluis.
zonder jaartal 1 blad
Schaal: 1:23.040
Vervaardigd door: anoniem.
- V63** Kaart van de loop der Passegeule en van de daaraan liggende polders vanaf het Zwin tot de Brakman.
1770 1 blad
Schaal: 1:11.520
Vervaardigd door: kapt.ing. R. van Suchtelen .
- V63a** Kaart van de loop der Passegeule en van de daaraan liggende polders vanaf het Zwin tot de Brakman.
zonder jaartal 1 blad
Schaal: zonder schaal
Ontbreekt
Vervaardigd door: anoniem.
- V89** Kaart van de loop der Passegeule en van de aangrenzende polders, met een ontwerp om haar een doorgaande eb en vloed te verzekeren, tot in de Brakman.
1738, 1782 1 blad
Schaal: 1:30.240
Vervaardigd door: ing. P. Wildschut , 1738 en ing. E.G. van der Plaat , 1782.
- V64** Kaart van de loop der Passegeule, van het Zwin tot de Brakman, met

-
- peilen van waterpassingen der polders ten zuiden van dit kanaal.
1761 1 blad
Schaal: 1:27.360
Vervaardigd door: kapt.luit.ing. R. van Suchtelen en M.M. van Oosterzee .
- V65** Kaart van de loop der Passegeule van het Zwin tot de Brakman, met
aanduiding van een ontwerp tot dekking van het land van Cadzand.
zonder jaartal 1 blad
Schaal: 1:23.040
Vervaardigd door: anoniem.
- V93** Kaart figuratief van de schorren van Canisvliet waarop aangewezen zijn
twee verschillende ontwerpen, zo om de projecten van de Oostenrijkers
te verijdelen ...
zonder jaartal 1 blad
Schaal: zonder schaal
Vervaardigd door: anoniem.
- V112** Kaart van de Wilhelminapolder en de jonge Zachariaspolder.
1717, 1778 1 blad
Schaal: zonder schaal
Vervaardigd door: ing. J.J. de Freijtagh .
- V120** Kaart van de jonge Zachariaspolder.
1777, 1778 1 blad
Schaal: zonder schaal
Vervaardigd door: ing. J.J. de Freijtagh en D.W.C. Hattinga .
- V121** Kaart figuratief vertonende de situatie en gelegenheid van de jonge
Zachariaspolder.
1772 1 blad
Schaal: zonder schaal
Vervaardigd door: A.J. Eversdijck en P. van Hove .
- V123** Kaart en discriptie vertonende de gelegenheid van alle landen gelegen
onder de watering van Cadzand, alle hofsteden ...
1660 1 blad
Schaal: zonder schaal
Vervaardigd door: Johan de Pan .
- V125** Kopiekaart figuratief van de Biesenpolder.
1693 1 blad
Schaal: zonder schaal
Vervaardigd door: Van der Kye .

-
- V128** Kaart figuratief van de schorren annex het Lapschuursche gat in 1758.
1758 1 blad
Schaal: zonder schaal
Vervaardigd door: A. Blankamer .
- V126** Kaart en discriptie figuratief van de zeedijken van Groot Morschmont ...
1574 1 blad
Schaal: zonder schaal
Vervaardigd door: P. de Back , J. Simonsz , D. Hendrikse en F. Haverbaultt .
- V129** Kaart figuratief vertonende de situatie als gelegenheid van de
Magdalenapolder, bedijkt in 1775.
1777 1 blad
Schaal: zonder schaal
Vervaardigd door: A. Vermeulen , Ph. le Clercq .
- V139** Plan van de metingen van ...
1758 1 blad
Schaal: 1:1.440
Vervaardigd door: J.B. Malfeson .
- V66** Kaart van de polders gelegen tussen Sluis, Breskens en IJzendijke.
1745, 1782 1 blad
Schaal: 1:28.800
Vervaardigd door: med.doctor W.T. Hattinga , 1745 en ing. E.G. van der Plaat , 1782.
- V67** Kaart van de polders gelegen tussen Biervliet, IJzendijke, de
Kapitalendam, en de Hoofdplaat.
1782 1 blad
Schaal: 1:20.160
Vervaardigd door: luit.ing. E.G. van der Plaat .
- V68** Kaart van de polders gelegen tussen Biervliet, Philippine, Sas van Gent
en de Zvarthehoek, met aanduiding van de inundatien 1793.
1793 1 blad
Schaal: 1:23.040
Vervaardigd door: kapt.ing. E.G. van der Plaat .
- V69** Kaart van de polder de Eendracht tussen Neuzen en het Hellegat.
1778 1 blad
Schaal: zonder schaal
Vervaardigd door: D.W.C. Hattinga en M. Boeren .

-
- V70** Kaart van de polders en schorren gelegen tussen Philippine, Sas van Gent en het fort Moerspui.
173?. 1 blad
Schaal: 1:10.800
Vervaardigd door: La Roque .
- Kaart als V72.
zonder jaartal 1 blad
Schaal: zonder schaal
Vervaardigd door: anoniem.
Ontbreekt.
- V71** Kaart van de tussen Axel en Hulst gelegen schorren.
1761 1 blad
Schaal: 1:11.520
Vervaardigd door: ing. J.J. de Freijtagh en N. Hixenius .
- V71a** Kaart van de tussen Axel en Hulst gelegen schorren.
zonder jaartal 1 blad
Schaal: zonder schaal
Vervaardigd door: anoniem.
- V71b** Kaart van de tussen Axel en Hulst gelegen schorren.
zonder jaartal 1 blad
Schaal: zonder schaal
Vervaardigd door: anoniem.
- V72a** Kaart van de schorren tussen Axel en Hulst.
1746 1 blad
Schaal: ±1:10.080
Vervaardigd door: anoniem.
- V72b** Kaart der linie en forten met de vlakte bij Axel, opgenomen en gecarteerd in 1745 door Smit waarop ...
zonder jaartal 1 blad
Schaal: zonder schaal
Vervaardigd door: anoniem.
- V73** Kaart van de schorren van Reigersbosch tussen Axel en Hulst, met een ontwerp tot wegneming van het Wantij in de Axelse-vlakte.
zonder jaartal 1 blad
Schaal: ±1:13.180
Vervaardigd door: anoniem.

-
- V74** Kaart van de nieuwe uitwatering der Moervaart, lopende voorbij de lange Leede, voor de Lippenpolder, met aanduiding van een ...
1774 1 blad
Schaal: zonder schaal
Vervaardigd door: anoniem.
- V75** Kaart van het Zwin, en van de haven van Sluis, voornamelijk ...
1745 1 blad
Schaal: $\pm 1:7.020$
Vervaardigd door: J. Ferleman en La Roque .
- V76** Kaart van de mond van het Zwin tot aan de stad Sluis en van de aangrenzende oevers, voorgesteld in 1737.
1740 1 blad
Schaal: 1:23.040
Vervaardigd door: ing. P. Wiltschut .
- V77** Kaart betrekkelijk de uitlozing der Vlaamse wateren en het graven van een uitwateringskanaal vanaf ...
1845 1 blad
Schaal: 1:40.000
Vervaardigd door: kapt.ing. W.F. Del Campo .
- V77b** Kaart betrekkelijk de uitlozing der Vlaamse wateren en het graven van een uitwateringskanaal vanaf ...
zonder jaartal 1 blad
Schaal: zonder schaal
Vervaardigd door: anoniem.
- V72** Kaart der linie en forten met de vlakte bij Axel, opgenomen en gecarteerd in 1745 door Smit waarop ...
1746 1 blad
Schaal: $\pm 1:10.080$
Vervaardigd door: D.W.C. Hattinga .
- V124** Kaart en figuur van
1624 1 blad
Schaal: zonder schaal
Vervaardigd door: Adriaan Pieter 't Gilde .
- V131** Kaart van de situatie van de Hulsenpolder (onder Breskens).
1663, 1664, 1773 1 blad
Schaal: zonder schaal

Vervaardigd door: Pieter Floris van der Sallem , 1663, P. Maartens , 1664 en J. van Doeveren , 1773.

- V140** Kaart van een deel van het oostkwartier van ...
1687 1 blad
Schaal: $\pm 1:23.000$
Vervaardigd door: Jan Sappaert .

2.200 VLAGTWEDDE.

- V78** Kaart van de gemeente Vlagtwedde.
zonder jaartal 1 blad
Schaal: 1:25.000
Vervaardigd door: ing. J.H. Jappé .

2.201 VLIELAND.

- V79** Carte des Iles de Vlieland et Terschelling et de la passe du Vlie.
1811 1 blad
Schaal: $\pm 1:7.920$
Vervaardigd door: anoniem.

- V80** Kaart van de Oosthoek van het eiland Vlieland en van de daarbij liggende stranden, platen en vaarwaters met aanduiding van een ontwerp tot verdediging van het eiland tegen het inkomen van vijandelijke schepen door de Vliestroom.
1781 1 blad
Schaal: 1:18.720
Vervaardigd door: anoniem.

- V80a** Kaart van de Oosthoek van het eiland Vlieland en van de daarbij liggende stranden, platen en vaarwaters met aanduiding van een ontwerp tot verdediging van het eiland tegen het inkomen van vijandelijke schepen door de Vliestroom.
zonder jaartal 1 blad
Schaal: zonder schaal
Vervaardigd door: anoniem.

- V80b** Kaart van de Oosthoek van het eiland Vlieland en van de daarbij liggende stranden, platen en vaarwaters met aanduiding van een ontwerp tot verdediging van het eiland tegen het inkomen van vijandelijke schepen door de Vliestroom.
zonder jaartal 1 blad
Schaal: zonder schaal

Vervaardigd door: anoniem.

2.202 VOORNE.

- V146** Kaart van het land van Voorne aan de oostzijde van Flakkee ...
zonder jaartal 1 blad
Schaal: zonder schaal
Vervaardigd door: anoniem.
- V147** Situatie tekening betrekkelijk een te stellen onderwaterzetting ten ...
1863 2 bladen
Schaal: 1:12.500
Vervaardigd door: kapt.e.a.i. Van Hasselt en 1e luit.ing. J.H. Bolken .
waarbij situatie kaart van het eiland Voorne, zonder jaartal., 1 blad
Schaal: zonder schaal
Vervaardigd door: kapt. e.a.i. B. de Jong en 2e luit.ing. Conrad .
- Inondatieplan van de onderwaterzetting in het Land van Voorne.
1870 2 bladen
Schaal: 1:12.500
Vervaardigd door: kapt.e.a.i. P.A.T. Havelaar .
Ontbreekt.
- V81** Kaart van de westkust van het eiland Voorne van Hellevoetsluis tot
voorbij Brielle.
zonder jaartal 1 blad
Schaal: 1:8.460
Vervaardigd door: Wisboom .
- V82** Kaart van de zuidelijke kust van het eiland Voorne tussen de Hoornse
Hoofden en de Quacksehoek.
1782 1 blad
Schaal: 1:5.760
Vervaardigd door: ing. D.G.B. Dalhoff .
- V83** Carte de l'ile de Voorne de sa défense entre Hellevoetsluis et Brielle et
de batteries de côte.
180.. 1 blad
Schaal: 1:57.600
Vervaardigd door: anoniem.
- V84** Carte d'une partie de l'ile de Voorne sur laquelle sont marquées les
côtes d'un nuvellement du terrain ...
1813 1 blad

Schaal: 1:12.500
Vervaardigd door: anoniem.

- V98** Generale kaart van het land van Voorne aan de oostzijde van Flakkee, voor het grootste gedeelte ...
1776 1 blad
Schaal: 1:25.200
Vervaardigd door: anoniem.
- V99** Kaart van het eiland Voorne geformeerd ...
1781 1 blad
Schaal: 1:24.800
Vervaardigd door: anoniem.
- V101** Kaart van het land van Oost- Voorne en het eiland Goedereede ...
1780-1781 1 blad
Schaal: 1:57.600
Vervaardigd door: anoniem.
- V100** Kaart van de kusten van het eiland Oost-Voorne en van het eiland Goedereede ...
178.. 1 blad
Schaal: 1:57.600
Vervaardigd door: anoniem.
- V102** Kaart van de situatie van de Quacksehoek, beneden of ten noorden van Hellevoetsluis.
1779 1 blad
Schaal: 1:2.664
Vervaardigd door: anoniem.
- V103** Kaart van de situatie omtrent het Stenen baken nabij Den Briel.
1781 1 blad
Schaal: 1:2.640
Vervaardigd door: anoniem.
- V104** Pijlschaal waarop de hoogtens van de onderstaande polders in het land van Voorne staan getekend.
1780 1 blad
Schaal: zonder schaal
Vervaardigd door: anoniem.
- V105** Kaart van een gedeelte aangegeven situatie aan de oostzijde van het fort Hellevoetsluis, waarop aangewezen is het terrein ...

1781 1 blad
Schaal: zonder schaal
Vervaardigd door: anoniem.

V106 Situatie van de kust omtrent Hellevoetsluis van de Hoornse Hoofden tot beneden de Quak.
1781 1 blad
Schaal: 1:5.760
Vervaardigd door: anoniem.

V143 Kaart van het land van Voorne waarop de waterpashoogte van het terrein met betrekking tot het ordinair laagwater is aangegeven.
zonder jaartal 1 blad
Schaal: 1:14.400
Vervaardigd door: anoniem.

V150d Oorlogtelegraafverbindingen.
zonder jaartal 1 blad
Schaal: zonder schaal
Ontbreekt
Vervaardigd door: anoniem.

V150e Oorlogtelegraafverbindingen.
zonder jaartal 1 blad
Schaal: zonder schaal
Ontbreekt
Vervaardigd door: anoniem.

2.203 FRIESLAND.

V85 Kaart van een gedeelte der provincie Vriesland waarop de grensscheiding 1733-1735 van dit gewest met Groningen en Drenthe is aangeduid.
zonder jaartal 1 blad
Schaal: 1:43.200
Vervaardigd door: anoniem.

V86 Ontwerpkaart voor een verdedigingslinie langs de grenzen van de provincie Vriesland in verband met de linie van Groningen en met die van Delfzijl.
zonder jaartal 1 blad
Schaal: 1:72.000
Vervaardigd door: luit.ing. C.D. Vaillant .

-
- V87** Kaart van de kusten van de provincie Vriesland en van de aanhorige eilanden, vaarwaters en zeegaten met aanduiding der algemene betoning der vaarwaters in 1814.
zonder jaartal 1 blad
Schaal: 1:20.160
Vervaardigd door: J. Boling .
- V88** Kaart van de provincie Vriesland naar de best voorhanden kaarten samengesteld.
1800 1 blad
Schaal: 1:115.200
Vervaardigd door: J. Wiedeman Karsten .
- 2.204 FRIESE KUSTEN.**
- Kaart van de Friese Vaart van de Smilde tot de ... 1 blad
Schaal: 1 : 600
Vervaardigd door: ing. L. Grevijlink .
Ontbreekt.
- 2.205 WAAL.**
- W8** Kaart van een gedeelte van de rivier de Waal bij Nijmegen en van de voor de ... 1 blad
zonder jaartal
Schaal: 1:2.880
Vervaardigd door: M. Bolstra .
- W1** Kaart van het gedeelte der rivier de Waal tussen Nijmegen en de Groenendaal, met de daarin liggende platen en kribben.
17.. 1 blad
Schaal: 1:2.880
Vervaardigd door: anoniem.
- W2** Kaart van een gedeelte der rivier de Waal boven Nijmegen, met de voor die stad gelegen zandplaat.
zonder jaartal 1 blad
Schaal: 1:2.880
Vervaardigd door: anoniem.
- W2a** Kaart van een gedeelte der rivier de Waal boven Nijmegen, met de voor die stad gelegen zandplaat.

zonder jaartal 1 blad
 Schaal: zonder schaal
 Vervaardigd door: anoniem.

W3 Kaart van de rivier de Waal begrepen tussen het veer van Nijmegen en de Bemmelse Sluis, met aanduiding der zandplaten en kribben in dat gedeelte.
 1781 1 blad
 Schaal: 1:2.880
 Vervaardigd door: ing. C.J. Krayenhoff .

W4 Kaart van een gedeelte van de rivier de Waal bij de monding van de oude Waal met aanduiding der in dat gedeelte gelegen zandplaten, kribben ...
 1755 1 blad
 Schaal: 1:5.760
 Vervaardigd door: luit.ing. C.J. Krayenhoff .

W5 Kaart van de rivier de Waal in de omtrek van het fort St. Andries tussen Varick en de Rossemse Schaardijk met een ontwerp tot verbetering van dit riviervak.
 1705 1 blad
 Schaal: 1:5.760
 Vervaardigd door: W. Beijerinck .

W6 Kaart van de rivier de Waal van Pannerden tot een uur afstand beneden Nijmegen met aanduiding der batterijen langs de linker oever van die rivier in 179? aangelegd.
 1794 1 blad
 Schaal: 1:28.800
 Vervaardigd door: ing. Lotichius .

W7-W7IID3 Topographische kaart van het terrein begrepen tussen de rivieren de Waal en de Linge, van Zwolle ...
 1805 1 blad
 Schaal: 1:13.200
 Vervaardigd door: kapt.ing. A. J. de Bock .

W7 blad.
 Ontbreekt

W7I blad.

W7IA1 blad.
 Niet raadpleegbaar

W7IA2 blad.
 Niet raadpleegbaar

W7IB1	blad. Niet raadpleegbaar
W7IB2	blad. Niet raadpleegbaar
W7II	blad.
W7IIA	blad. Niet raadpleegbaar
W7IIB1	blad. Niet raadpleegbaar
W7IIB2	blad. Niet raadpleegbaar
W7IIC1	blad. Niet raadpleegbaar
W7IIC2	blad. Niet raadpleegbaar
W7IIC3	blad. Niet raadpleegbaar
W7IID2	blad. Niet raadpleegbaar
W7IID3	blad. Niet raadpleegbaar

- W7a** Kaart als W7, doch alleen voor het gedeelte van Nijmegen tot Tiel.
1805 1 blad
Schaal: 1:13.200
Ontbreekt
Vervaardigd door: kapt.ing. A.J. de Bock .
- W9** Kaart van de rivier de Waal tussen Pannerden en Schenkerschans van het kanaal van Pannerden en van de Boven en Neder Rijn waarop is aangeduid de veranderde loop ...
zonder jaartal 1 blad
Schaal: 1:20.160
Vervaardigd door: ing. E.G. van der Plaat .
- W10** Kaart van een gedeelte van de rivier de Waal even boven en beneden Nijmegen, met aanduiding van de in die rivier gelegen zandplaten ...
1807 1 blad
Schaal: zonder schaal
Vervaardigd door: Gockinga .
- W11** Kaart van een waterpassing op de rechter oever van de rivier de Waal van Nijmegen tot beneden Bommel.
1809 1 blad

Schaal: zonder schaal
Niet raadpleegbaar
Vervaardigd door: M.J. de Man , 1e luit.ing. Van Hooff , Van de Polder , Van der Merwede , Krayenhoff .

- W12.1-W12.3** Kaart van de rivieren de Waal en de Merwede ...
zonder jaartal 3 bladen
Schaal: 1:28.800
Vervaardigd door: anoniem.
- W12.1** Duitse grens - Nijmegen - Ochten.
Ontbreekt
- W12.2** Ochten- Tiel - Loevestein.
Niet raadpleegbaar
- W12.3** Loevestein - Dordrecht.
Niet raadpleegbaar
- W35** Kaart van de rivier de Waal boven en beneden de mond van het Pannerdense kanaal met de peilingen die op een waterhoogte op de ...
1766 1 blad
Schaal: 1:10.080
Vervaardigd door: J. Lulofs en M. Bolstra .
- W45** Kaart van de rivier de Waal beginnende even boven de scheiding van 't Bemmelse en het Kekense, van daar benedenwaarts langs Herwen en Millingen tot in de beneden Waal.
1776 1 blad
Schaal: 1:10.080
Vervaardigd door: M. Beyerinck en H. van Haalen .
- W39** Kaart van de situatie van de rivier de Waal strekkende van boven de mond van het Pannerdense kanaal, tot even beneden de stad Nijmegen.
1794 1 blad
Schaal: 1:10.080
Vervaardigd door: anoniem.
- W40** Kaart van de situatie van de Lobitse ...
1775 1 blad
Schaal: 1:14.400
Vervaardigd door: H. van Straaten en M. Beyerinck .
- W41** De loop van de Waal van 3/4 uur boven tot even de stad Nijmegen.
zonder jaartal 1 blad
Schaal: 1:10.080
Vervaardigd door: anoniem.

2.206 WAALSDORP.

- W37** Plan van het exercitieveld onder Waalsdorp.
zonder jaartal 1 blad
Schaal: 1:2.880
Vervaardigd door: anoniem.
- W37a** Plan van het exercitieveld onder Waalsdorp.
zonder jaartal 1 blad
Schaal: zonder schaal
Vervaardigd door: anoniem.
- W44** Schelstekening van de aan te leggen straatweg tussen de weg langs het kanaal van 's-Gravenhage naar Scheveningen en de vlakte van Waalsdorp.
zonder jaartal 1 blad
Schaal: 1:5.000 en 1:100
Vervaardigd door: anoniem.
- W46** Topographische schets van het terrein bestemd voor de schietoefeningen voor het garnizoen te 's-Gravenhage.
zonder jaartal 1 blad
Schaal: 1:2.500
Vervaardigd door: W.C.F. van der Plas .
- W33** Kaart van de ligging en grootte van het exercitieveld Waalsdorp van ouds genaamd het "Oude Rijs".
1771 1 blad
Schaal: 1:2.880
Vervaardigd door: Hendrik v. Straaten .

2.207 WALCHEREN.

- W13** Kaart van het eiland Walcheren.
1750 1 blad
Schaal: 1:11.520
Niet raadpleegbaar
Vervaardigd door: ing. D.W.C. Hattinga en A. Hattinga .
- W14** Carte de l'île de Walcheren.
1811 1 blad
Schaal: 1:10.800
Niet raadpleegbaar

Vervaardigd door: anoniem.

- W15** Kaart van het eiland Walcheren en van een gedeelte van Noord-Beveland en Wolphaartsdijk.
zonder jaartal 1 blad
Schaal: $\pm 1:54\ 720$
Vervaardigd door: anoniem.

2.208 WAARDENBURG.

- W43** Kaart van de gemeente Waardenburg.
zonder jaartal 1 blad
Schaal: zonder schaal
Vervaardigd door: 1e luit.ing. Van Hooff en Nolthenius .

2.209 WARMOND.

- W16** Atlas portatif de la commune de Warmond.
1812 20 bladen
Schaal: 1:5.000
Niet raadpleegbaar
Vervaardigd door: ing. Barberi en De Groot .

2.210 WEDDE EN WESTWOLDINGERLAND.

- W17.1-W17.9** Topographische kaart van Wedde- en West Woldingerland bevattende het terrein gelegen tussen Koevorden en den Dollart.
zonder jaartal (1792) 23 bladen
Schaal: 1:14.400
Vervaardigd door: kapt.ing. Hottinger , luit.ing. Snoeck en e.o.ing. Van der Wijck .

- W17.1** blad 1.
W17.2 blad 2.
W17.3 blad 3.
W17.4 blad 4.
W17.5 blad 5.
W17.6 blad 6.
W17.7 blad 7.
W17.8 blad 8.
W17.9 blad 9.
W17.10 blad 10.
W17.11 blad 11.
W17.12 blad 12.
W17.13 blad 13.

W17.14	blad 14.
W17.15	blad 15.
W17.16	blad 16.
W17.17	blad 17.
W17.18	blad 18.
W17.19	blad 19.
W17.20	blad 20.
W17.21	blad 21.
W17.22	blad 22.
W17.23	blad 23.

W17a1-W17a9 Topographische kaart van Wedde- en West Woldingerland bevattende het terrein gelegen tussen Koevorden en den Dollart.

zonder jaartal

31 bladen

Schaal: zonder schaal

Vervaardigd door: anoniem.

W17a1	blad.
W17a2	blad.
W17a3	blad.
W17a4	blad.
W17a5	blad.
W17a6	blad.
W17a7	blad.
W17a8	blad.
W17a9	blad.
W17a10	blad.
W17a11	blad.
W17a12	blad.
W17a13	blad.
W17a14	blad.
W17a15	blad.
W17a16	blad.
W17a17	blad.
W17a18	blad.
W17a19	blad.
W17a20	blad.
W17a21	blad.
W17a22	blad.
W17a23	blad.
W17a24	blad.
W17a25	blad.
W17a26	blad.

W17a27 blad.
W17a28 blad.
W17a29 blad.
W17a30 blad.
W17A31 blad.

2.211 WESTERVOORT.

- Kaart van gedane waterpassingen tussen de rivieren de Rijn en de IJssel in de omtrek van Westervoort.
1841 2 bladen
Schaal: 1:20.000
Vervaardigd door: kapt.ing. Van Heurn .
Ontbreekt.
- W49** Overzicht van de oorlogstelegraafverbindingen van het fort bij Westervoort.
zonder jaartal 1 blad
Schaal: zonder schaal
Vervaardigd door: anoniem.
- W49a** Overzicht van de oorlogstelegraafverbindingen van het fort bij Westervoort.
zonder jaartal 1 blad
Schaal: zonder schaal
Ontbreekt
Vervaardigd door: anoniem.
- W49b** Overzicht van de oorlogstelegraafverbindingen van het fort bij Westervoort.
zonder jaartal 1 blad
Schaal: zonder schaal
Vervaardigd door: anoniem.
- W49c** Als W49, behalve titelblad.
zonder jaartal 1 blad
Schaal: zonder schaal
Ontbreekt
Vervaardigd door: anoniem.
Hierbij gevoegd 2 overzichten en 1 situatiekaart van de telefonische verbindingen (Zie afd. Eyck 8 maart 93 No. 398kab).
- W49d** Als W49, behalve titelblad.
zonder jaartal 1 blad

Schaal: zonder schaal

Ontbreekt

Vervaardigd door: anoniem.

Hierbij, gevoegd 2 overzichten en 1 situatiekaart van de telefonische verbindingen (Zie afd Eyck 8 maart 93 No. 398kab).

2.212 WESTWOLDINGERLAND.

Zie ook 4.VTH inv.nr. 3085 de la Rive.

W19.1-W19.3a

Kaart van de moeren, venen en Lei-dijken in Westwoldingerland tussen Hasselt, Koevorden, Ter Apel en Langakkerschans.

1682

6 bladen

Schaal: zonder schaal

Vervaardigd door: Ord.ing. J. van Alberdingh .

W19.1 blad.

W19.1a blad.

W19.2 blad.

W19.2a blad.

W19.3 blad.

W19.3a blad.

W20

Kaart van Westwoldingerland en van een gedeelte van Munsterland en Oost-Vriesland.

1717-1719

1 blad

Schaal: 1:19.200

Niet raadpleegbaar

Vervaardigd door: H. Mellama en ing. P. La Rive .

W21

Topographische kaart van Westwoldingerland en van een gedeelte van Groningen, Drenthe en Munsterland.

zonder jaartal

1 blad

Schaal: 1:108.000

Vervaardigd door: ing. P. (de) la Rive .

W22

Kaart van Westwoldingerland en van een gedeelte van Munsterland en Drenthe tot Koevorden, met aanduiding van de grensscheiding met Munsterland in 1743.

1766

1 blad

Schaal: $\pm 1:100.800$

Vervaardigd door: ing. D.G.B. Dalhoff .

W22a

Kaart van Westwoldingerland en van een gedeelte van Munsterland en Drenthe tot Koevorden, met aanduiding van de grensscheiding met

Munsterland in 1743.

1766

1 blad

Schaal: zonder schaal

Vervaardigd door: ing. D.G.B. Dalhoff .

W22b

Kaart van Westwoldingerland en van een gedeelte van Munsterland en Drenthe tot Koevorden, met aanduiding van de grensscheiding met Munsterland in 1743.

zonder jaartal

1 blad

Schaal: zonder schaal

Vervaardigd door: anoniem.

W23

Kaart van de grensscheiding tussen Westwoldingerland en Munsterland langs Bourtange Ter Apel en ...

1785

1 blad

Schaal: 1:28.800

Vervaardigd door: luit.ing. J.G. Siderius .

W23a

Kaart van de grensscheiding tussen Westwoldingerland en Munsterland langs Bourtange Ter Apel en ...

1795

1 blad

Schaal: zonder schaal

Vervaardigd door: anoniem.

W24

Kaart van de grensscheiding tussen Westwoldingerland en Munsterland van Roswinkel tot Zellingerdijk met aanduiding van de Leidijken welke zullen moeten worden hersteld.

zonder jaartal

1 blad

Schaal: 1:28.800

Vervaardigd door: E.O.ing. E. van Sorgen .

W25

Kaart van de grensscheiding tussen Westwoldingerland en de provincie Drenthe bepaald volgens Koninklijk Besluit dd. 11 november 1817.

1799

1 blad

Schaal: ±1:18.600

Vervaardigd door: W. Ottenhoff .

W31

Kaart van een gedeelte van Westwoldingerland begrepen tussen Veenhuizen en het fort Bourtange.

zonder jaartal

1 blad

Schaal: zonder schaal

Vervaardigd door: anoniem.

W32 Kaart van een gedeelte van Westwoldingerland van den Dollart tot aan het klooster Ter Apel, tot aanduiding van de grensscheiding van dat gewest met Hanover.
zonder jaartal 1 blad
Schaal: zonder schaal
Vervaardigd door: anoniem.

2.213 WIERINGEN.

W26 Carte de l'île de Wieringen en 1791.
1791 1 blad
Schaal: 1:28.800
Vervaardigd door: J. Peereboom .

2.214 WIELDRECHTSE POLDER.

W36 Kaart en metingen van de kaveling ...
1662 1 blad
Schaal: ±1:2.448
Vervaardigd door: Nicolaas Stampioen .

2.215 WILLEMSTAD.

W27 Kaart van de bedijkingen der polders gelegen in de omtrek van Willemstad, Klundert en Zevenbergen, met ...
1691 1 blad
Schaal: ±1:15.400
Vervaardigd door: Fr. Smeth .

W27a Kaart van de bedijkingen der polders gelegen in de omtrek van Willemstad, Klundert en Zevenbergen, met ...
zonder jaartal 1 blad
Schaal: zonder schaal
Vervaardigd door: anoniem.

W28 Kaart van de zogenaamde Sabina-polder onder Willemstad gelegen, en van de wederzijds- en voorliggende slijken en rietvelden.
1776 1 blad
Schaal: 1:7.200
Vervaardigd door: P.J. Ketelaar .

--- Kaart van de gemeente Willemstad en van een gedeelte van die van

Fijnaart.
 zonder jaartal 6 bladen
 Schaal: 1:2.500
 Vervaardigd door: A. Knaap en Fretsen .
 Ontbreekt.

W34 Schets van de omstreken van Willemstad tot aanduiding van de gronden
 waarop voormaals batterijen gelegen of ... 12 bladen
 1851
 Schaal: 1:5.000 en 1:2.500
 Ontbreekt
 Vervaardigd door: kapt.ing. D.G. Andreae .

W38 Situatiekaart van de havenwerken van Willemstad. 1 blad
 1834
 Schaal: 1:750
 Vervaardigd door: A. Goekoop .

W47 Militaire kaart van de riviervakken het Hollandsdiep en de Krammert
 met de mond van de Dintel ... 1 blad
 zonder jaartal
 Schaal: zonder schaal
 Vervaardigd door: J. Blanken Jansz. .

W48f-W48g, ---

Situatiekaarten stelling Hollandsdiep en Volkerak.

--- Overzicht der oorlogstelegraafverbindingen, zonder jaartal.
 Vervaardigd door: anoniem.
 Ontbreekt.

--- Archief E.a.ing. Willemstad.
 Ontbreekt.

--- Archief Korps Genietroepen.
 Ontbreekt.

W48f Opzichter Oorlogstelegraafverbindingen.
 Ontbreekt

--- Verzamelkaart, met opgave trajecten Archief Chef van de
 Generale Staf.
 Ontbreekt.

--- Archief burgerlid der Oorlogstelegraafcommissie.
 Ontbreekt.

--- Archiefstelling Commandant (zonder opgave van trajecten).
 Ontbreekt.

W48g Calques van het overzicht.
 Ontbreekt

2.216 ZUID-WILLEMSVAART.

- W42** Kaart van het terrein tussen Maastricht en 's-Hertogenbosch in de richting van het ontworpen kanaal ...
zonder jaartal 1 blad
Schaal: zonder schaal
Vervaardigd door: ing.gen. Goudriaan .

2.217 WISSEKERKE.

- W30** Kaart van de Heer Jans Polder in de gemeente Wissekerke.
1807 1 blad
Schaal: 1:5.760
Vervaardigd door: D. Ritmeester .

2.218 HET IJ.

- Y1** Kaart van het IJ betrekking tot de dijken en buitenvelden aan de overes gelegen.
1805 1 blad
Schaal: ±1:14.770
Vervaardigd door: J. Peereboom en N.J. Peterse .
- Y1a** Kaart van het IJ betrekking tot de dijken en buitenvelden aan de overes gelegen.
zonder jaartal 1 blad
Schaal: zonder schaal
Vervaardigd door: anoniem.
- Y2** Kaart van het IJ met côtes van peilingen.
zonder jaartal 1 blad
Schaal: ±1:14.770
Vervaardigd door: anoniem.
- Y3** Schetskaart van het IJ van de West-Zaan Overtoom tot Sparendam en van het Noorder Sparen tot Haarlem met côtes van peilingen.
1800 1 blad
Schaal: 1:11.520
Vervaardigd door: kapt.ing J.M. van der Wijck .

2.219 IJSSEL.

- Y4** Kaart van een gedeelte der rivier de IJssel tussen Hattem en Olst.

-
- 16.. 1 blad
Schaal: zonder schaal
Vervaardigd door: Hendrik Nagel .
- Y5** Kaart van een gedeelte der rivier de IJssel tussen Zutphen en Doesburg.
16.. 1 blad
Schaal: zonder schaal
Vervaardigd door: anoniem.
- Y6** Kaart van de rivier de IJssel van Arnhem tot de Dierense Molen en van de Neder Rijn van Arnhem tot Huissen.
1700, 1696 bladen
Schaal: 1:10.080 en 1:1.008
Vervaardigd door: ing. G. Passavant .
- Y7** Kaart van de rivier de IJssel van IJsseloord tot Zwolle, van de Neder Rijn van Arnhem tot Schenkenschans, en van de rivier de Waal tot Nijmegen.
1717-1720 1 blad
Schaal: 1:26.000
Niet raadpleegbaar
Vervaardigd door: J. van den Heuvel .
- Y7a** Kaart van de rivier de IJssel van IJsseloord tot Zwolle, van de Neder Rijn van Arnhem tot Schenkenschans, en van de rivier de Waal tot Nijmegen.
zonder jaartal 1 blad
Schaal: zonder schaal
Ontbreekt
Vervaardigd door: anoniem.
- Y8** Kaart van de rivier de IJssel van Dieren langs Doesburg tot IJsseloord, en van de rivier de Neder Rijn van Arnhem tot het Loo-veer.
1739
Vervaardigd door: ing. R.J. de Roy en B. de Roy .
Zie de memorie Y4 en Y45.
- Y9** Kaart van de rivier de IJssel van Zwolle tot IJsseloord van de Neder Rijn van Arnhem tot Schenkenschans, en van de rivier de Waal tot Nijmegen.
1752 2 bladen
Schaal: 1:26.000
Ontbreekt
Vervaardigd door: ing. Hottinger .
- Y9a** Kaart van de rivier de IJssel van Zwolle tot IJsseloord van de Neder Rijn van Arnhem tot Schenkenschans, en van de rivier de Waal tot Nijmegen.

zonder jaartal 1 blad
 Schaal: zonder schaal
 Ontbreekt
 Vervaardigd door: anoniem.

Y9b Kaart van de rivier de IJssel van Zwolle tot IJsseloord van de Neder Rijn van Arnhem tot Schenkenschans, en van de rivier de Waal tot Nijmegen.
 zonder jaartal 1 blad
 Schaal: zonder schaal
 Ontbreekt
 Vervaardigd door: anoniem.

Y10-Y10XXXVI

Kaart van de rivier de IJssel vanaf Arnhem tot aan de Zuiderzee, van een gedeelte van de rivier de Rijn en van de Waal tot Nijmegen, met het terrein zich uitstreckende langs de beide oevers der rivieren.
 1781 37 bladen

Schaal: 1:14.832
 Vervaardigd door: kapt.ing. H. van Hooff .

Y10 blad.
Y10I blad.
Y10II blad.
Y10III blad.
Y10IV blad.
Y10V blad.
Y10VI blad.
Y10VII blad.
Y10VIII blad.
Y10IX blad.
Y10X blad.
Y10XI blad.
Y10XII blad.
Y10XIII blad.
Y10XIV blad.
Y10XV blad.
Y10XVI blad.
Y10XVII blad.
Y10XVIII blad.
Y10XIX blad.
Y10XX blad.
Y10XXI blad.
Y10XXII blad.
Y10XXIII blad.

Y10XXIV	blad.
Y10XXIX	blad.
Y10XXV	blad.
Y10XXVI	blad.
Y10XXVII	blad.
Y10XXVIII	blad.
Y10XXX	blad.
Y10XXXI	blad.
Y10XXXII	blad.
Y10XXXIII	blad.
Y10XXXIV	blad.
Y10XXXV	blad.
Y10XXXVI	blad.

Y10a1-Y10a9 Kaart van de rivier de IJssel vanaf Arnhem tot aan de Zuiderzee, van een gedeelte van de rivier de Rijn en van de Waal tot Nijmegen, met het terrein zich uitstreckende langs de beide oevers der rivieren.

zonder jaartal

36 bladen

Schaal: zonder schaal

Vervaardigd door: anoniem.

Y10a1	blad.
Y10a2	blad.
Y10a3	blad.
Y10a4	blad.
Y10a5	blad.
Y10a6	blad.
Y10a7	blad.
Y10a8	blad.
Y10a9	blad.
Y10a10	blad.
Y10a11	blad.
Y10a12	blad.
Y10a13	blad.
Y10a14	blad.
Y10a15	blad.
Y10a16	blad.
Y10a17	blad.
Y10a18	blad.
Y10a19	blad.
Y10a20	blad.
Y10a21	blad.
Y10a22	blad.

Y10a23	blad.
Y10a24	blad.
Y10a25	blad.
Y10a26	blad.
Y10a27	blad.
Y10a28	blad.
Y10a29	blad.
Y10a30	blad.
Y10a31	blad.
Y10a32	blad.
Y10a33	blad.
Y10a34	blad.
Y10a35	blad.
Y10a36	blad.

Y10b-Y10bXXXVI, ---

Kaart van de rivier de IJssel vanaf Arnhem tot aan de Zuiderzee, van een gedeelte van de rivier de Rijn en van de Waal tot Nijmegen, met het terrein zich uitstreckende langs de beide oevers der rivieren.

zonder jaartal

25 bladen

Vervaardigd door: anoniem.

(nummers V-VII, X-XX, XXV-XXIX, XXXIV-XXXVI en een verzamelblad)

Y10b	blad.
Y10bV	blad.
Y10bVI	blad.
Y10bVII	blad.
Y10bX	blad.
Y10bXI	blad.
Y10bXII	blad.
Y10bXIII	blad.
Y10bXIV	blad.
Y10bXV	blad.
Y10bXVI	blad.
Y10bXVII	blad.
Y10bXVIII	blad.
Y10bXIX	blad.
Y10bXX	blad.
Y10bXXI	blad.
Y10bXXII	blad.
Y10bXXV	blad.
Y10bXXVI	blad.
Y10bXXVII	blad.

Y10bXXVIII blad.
Y10bXXIX blad.
--- blad.
Ontbreekt
Y10bXXXV blad.
Y10bXXXVI blad.

Y10c1-Y10c9 Minuut van de kaart IJ10.

zonder jaartal

68 bladen

Schaal: zonder schaal

Vervaardigd door: anoniem.

Y10c1 blad.
Y10c2 blad.
Y10c3 blad.
Y10c4 blad.
Y10c5 blad.
Y10c6 blad.
Y10c7 blad.
Y10c8 blad.
Y10c9 blad.
Y10c10 blad.
Y10c11 blad.
Y10c12 blad.
Y10c13 blad.
Y10c14 blad.
Y10c15 blad.
Y10c16 blad.
Y10c17 blad.
Y10c18 blad.
Y10c19 blad.
Y10c20 blad.
Y10c21 blad.
Y10c22 blad.
Y10c23 blad.
Y10c24 blad.
Y10c25 blad.
Y10c26 blad.
Y10c27 blad.
Y10c28 blad.
Y10c29 blad.
Y10c30 blad.
Y10c31 blad.

Y10c32	blad.
Y10c33	blad.
Y10c34	blad.
Y10c35	blad.
Y10c36	blad.
Y10c37	blad.
Y10c38	blad.
Y10c39	blad.
Y10c40	blad.
Y10c41	blad.
Y10c42	blad.
Y10c43	blad.
Y10c44	blad.
Y10c45	blad.
Y10c46	blad.
Y10c47	blad.
Y10c48	blad.
Y10c49	blad.
Y10c50	blad.
Y10c51	blad.
Y10c52	blad.
Y10c53	blad.
Y10c54	blad.
Y10c55	blad.
Y10c56	blad.
Y10c57	blad.
Y10c58	blad.
Y10c59	blad.
Y10c60	blad.
Y10c61	blad.
Y10c62	blad.
Y10c63	blad.
Y10c64	blad.
Y10c65	blad.
Y10c66	blad.
Y10c67	blad.
Y10c68	blad.

Y11-Y11Z2 Topographische kaart van de linie van de IJssel vanaf Arnhem tot de Zuiderzee, van het land tussen Arnhem en Nijmegen en van de Wedde en West Woldingerland.

1783, ca.1793

32 bladen

Schaal: 1:14.400

Vervaardigd door: ing. Wollant , kapt.ing. Hottinger , Van Hooff , It. ing. M.A. Snoeck ,
H.J. van der Wijck , J.A. van Kesteren , ca. 1793 en H. v. Hooff , 1783.

Y11(alg) 'Figuratieve Caart van het Frontier des Ijssels dienende Tot ophelderinge, op wat wijze de Particuliere stukken van de Atlas Topographique op elkander volgen [...]': bladwijzer, ca. 1793, 1 blad

Manuscript, gekleurd.

Vervaardigd door J.H. Hottinger capt. ing.

Y11 Titelblad

Y11A0 'Renvoy van de in den Atlas sig bevindende uytgewerkte Caarten': inhoudsopgave

Vermeldt titel en vervaardiger van de bladen A t/m Z en a t/m f.

Y11A1-Y11A3

Deelbladen gedeelte A

Y11A1 blad.**Y11A2** blad.**Y11A3** blad.**Y11B1-Y11B2**

Deelbladen gedeelte B

Y11B1 blad.**Y11B2** blad.**Y11C1-Y11C3**

Deelbladen gedeelte C

Y11C1 blad.**Y11C2** blad.**Y11C3** blad.**Y11D1-Y11D2**

Deelbladen gedeelte D

Y11D1 blad.**Y11D2** blad.**Y11E1-Y11E4**

Deelbladen gedeelte E

Y11E1 blad.**Y11E2** blad.**Y11E3** blad.**Y11E4** blad.**Y11F1-Y11F3**

Deelbladen gedeelte F

Y11F1 blad.**Y11F2** blad.**Y11F3** blad.

Y11G1-Y11G6

Deelbladen gedeelte G

Y11G1	blad.
Y11G2	blad.
Y11G3	blad.
Y11G4	blad.
Y11G5	blad.
Y11G6	blad.

Y11H1-Y11H3

Deelbladen gedeelte H

Y11H1	blad.
Y11H2	blad.
Y11H3	blad.

Y11I1-Y11I3 Deelbladen gedeelte I

Y11I1	blad.
Y11I2	blad.
Y11I3	blad.

Y11Ka1-Y11Kb3

Deelbladen gedeelte K

Y11Ka1	blad.
Y11Ka2	blad.
Y11Ka3	blad.
Y11Kb1	blad.
Y11Kb2	blad.
Y11Kb3	blad.

Y11L1-Y11L4

Deelbladen gedeelte L

Y11L1	blad.
Y11L2	blad.
Y11L3	blad.
Y11L4	blad.

Y11M1-Y11M2

Deelbladen gedeelte M

Y11M1	blad.
Y11M2	blad.

Y11N1-Y11N4

Deelbladen gedeelte N

Y11N1	blad.
Y11N2	blad.
Y11N3	blad.
Y11N4	blad.

Y11O1 Blad O

Y11P1-Y11P4		Deelbladen gedeelte P
Y11P1	blad.	
Y11P2	blad.	
Y11P3	blad.	
Y11P4	blad.	
Y11Q1-Y11Q2		Deelbladen gedeelte Q
Y11Q1	blad.	
Y11Q2	blad.	
Y11R1-Y11R2		Deelbladen gedeelte R
Y11R1	blad.	
Y11R2	blad.	
Y11S1-Y11S6		Deelbladen gedeelte S
Y11S1	blad.	
Y11S2	blad.	
Y11S3	blad.	
Y11S4	blad.	
Y11S5	blad.	
Y11S6	blad.	
Y11T1	Blad T	
Y11U1-Y11U3		Deelbladen gedeelte U
Y11U1	blad.	
Y11U2	blad.	
Y11U3	blad.	
Y11V1-Y11V2		Deelbladen gedeelte V
Y11V1	blad.	
Y11V2	blad.	
Y11W1-Y11W2		Deelbladen gedeelte W
Y11W1	blad.	
Y11W2	blad.	
Y11X1-Y11X2		Deelbladen gedeelte X
Y11X1	blad.	
Y11X2	blad.	
Y11Y1-Y11Y2		Deelbladen gedeelte Y
Y11Y1	blad.	
Y11Y2	blad.	

Y11Z1-Y11Z2

Deelbladen gedeelte Z

Y11Z1 blad.**Y11Z2** blad.**Y11AA1-Y11AA6**

Deelbladen gedeelte AA

Y11AA1 blad.**Y11AA2** blad.**Y11AA3** blad.**Y11AA4** blad.**Y11AA5** blad.**Y11AA6** blad.**Y11BB1-Y11BB6**

Deelbladen gedeelte BB

Y11BB1 blad.**Y11BB2** blad.**Y11BB3** blad.**Y11BB4** blad.**Y11BB5** blad.**Y11BB6** blad.**Y11CC1-Y11CC2**

Deelbladen gedeelte CC

Y11CC1 blad.**Y11CC2** blad.**Y11DD1-Y11DD2**

Deelbladen gedeelte DD

Y11DD1 blad.**Y11DD2** blad.**Y11.A-Y11.A9**

Topographische kaart van de linie van de IJssel vanaf Arnhem tot de Zuiderzee, van het land tussen Arnhem en Nijmegen en van de Wedde en West Woldingerland.

zonder jaartal

24 bladen

Schaal: 1:57.600

Vervaardigd door: kapt.ing. J.H. Hottinger , luit.ing. Snoeck en e.o.ing. H.J. van der Wijck

Y11.A blad.**Y11.A1** blad.**Y11.A2** blad.

Y11.A3	blad.
Y11.A4	blad.
Y11.A5	blad.
Y11.A6	blad.
Y11.A7	blad.
Y11.A8	blad.
Y11.A9	blad.
Y11.A10	blad.
Y11.A11	blad.
Y11.A12	blad.
Y11.A13	blad.
Y11.A14	blad.
Y11.A15	blad.
Y11.A16	blad.
Y11.A17	blad.
Y11.A18	blad.
Y11.A19	blad.
Y11.A20	blad.
Y11.A21	blad.
Y11.A22	blad.

- Y11b** Topographische kaart van de linie van de IJssel vanaf Arnhem tot de Zuiderzee, van het land tussen Arnhem en Nijmegen en van de Wedde en West Woldingerland op kleinere schaal.
1799 1 blad
Schaal: $\pm 1 : 120.200$
Vervaardigd door: F. van Bouchenröder .
- Y12** Kaart van de rivier de IJssel van Arnhem tot de Zuiderzee, en van de Neder Rijn van Arnhem tot Wageningen.
zonder jaartal 3 bladen
Schaal: $\pm 1 : 14.400$
Vervaardigd door: anoniem.
- Y13** Kaart van een gedeelte van de rivier de IJssel van Zutphen tot IJsseloord van de Neder Rijn van Arnhem tot Aardt, van het Pannerdense Kanaal, en van de rivier de Waal van Pannerden tot voorbij Nijmegen.
1738 1 blad
Schaal: $1 : 22.040$
Vervaardigd door: ord.ing. B.J. de Roy .

-
- Y14** Kaart van de rivier de IJssel van Zutphen tot de Brummenseschans.
17.. 1 blad
Schaal: 1:5.760
Vervaardigd door: W. Leenen .
- Y15** Kaart van een gedeelte van de rivier de IJssel nabij het dorp Veessen.
1772 1 blad
Schaal: 1:3.083
Vervaardigd door: Fred. Beijerinck .
- Kaart, met profielen van een waterpassing der rivier de IJssel van
Arnhem tot Kampen.
zonder jaartal 1 blad
Schaal: 1:100.800
Vervaardigd door: C.R.T. Kraijenhoff .
Ontbreekt Zie OSPV V6.
- Y16a** Kaart, met profielen van een waterpassing der rivier de IJssel van
Arnhem tot Kampen.
zonder jaartal 1 blad
Schaal: zonder schaal
Vervaardigd door: anoniem.
- Y17** Kaart van een gedeelte der rivier de IJssel tussen de Doorslag en de
Pijnbrug, van de doop der Kromme IJssel.
1801 1 blad
Schaal: 1:7.200
Vervaardigd door: ing. H. Voss van Swinderen .
- Y18** Carte du cours de l' IJssel depuis le Cas-Rhin, jus qu'au Zuiderzee,
contenant un projet pour couvrir cette frontière par le moijen ...
zonder jaartal 1 blad
Schaal: ±1:90.000
Vervaardigd door: anoniem.
- Y18a** Carte du cours de l' IJssel depuis le Cas-Rhin, jus qu'au Zuiderzee,
contenant un projet pour couvrir cette frontière par le moijen ...
zonder jaartal 1 blad
Schaal: zonder schaal
Ontbreekt
Vervaardigd door: anoniem.
- Y18b** Carte du cours de l' IJssel depuis le Cas-Rhin, jus qu'au Zuiderzee,

-
- contenant un projet pour couvrir cette frontière par le moijen ...
zonder jaartal 1 blad
Schaal: zonder schaal
Vervaardigd door: anoniem.
- Y18c** Carte du cours de l' IJssel depuis le Cas-Rhin, jus qu'au Zuiderzee,
contenant un projet pour couvrir cette frontière par le moijen
zonder jaartal 1 blad
Schaal: zonder schaal
Vervaardigd door: anoniem.
- Y18d** Niet nader gedefinieerd.
- Y19** Carte du nivellement d'une partie de l'IJssel, de son enbranchement avec
le Rhin près d' Arnhem, jusqu'au Zuiderzee.
zonder jaartal 1 blad
Schaal: ±1:10.080 en 1:96
Vervaardigd door: anoniem.
- Y20** Kaart van de voorgestelde verdedigingswaterlinie om de monden van
de IJssel behorende bij de verslagen van de gedane verkenningen,
waterpassingen, enz. langs de boorden van de beneden.
1840-1841 1 blad
Schaal: 1:50.000
Vervaardigd door: kapt.ing. J.A. van Brienen en luit.ing. de Bordes en Van Hooff .
- Y20a** Kaart van de voorgestelde verdedigingswaterlinie om de monden van
de IJssel behorende bij de verslagen van de gedane verkenningen,
waterpassingen, enz. langs de boorden van de beneden.
zonder jaartal 1 blad
Schaal: zonder schaal
Vervaardigd door: anoniem.
- Y21** Kaart van een gedeelte van de linie van de IJssel met peilen van
waterpassingen.
1846 1 blad
Schaal: 1:50.000
Vervaardigd door: kapt.ing. Van Brienen .
- Y23** Kaart figuratief van Zwolle, het nieuwe werk Hasselt, en de penanten in
het zogenaamde Zwarte Water.
1762 1 blad
Schaal: 1:14.256

Vervaardigd door: ing. Z. Stuten .

Y23a Kaart figuratief van Zwolle, het nieuwe werk Hasselt, en de penanten in het zogenaamde Zwarte Water zonder het ontwerp.
zonder jaartal 1 blad
Schaal: zonder schaal
Vervaardigd door: J.N. le Fèvre .

Y23b Kaart figuratief van Zwolle, het nieuwe werk Hasselt, en de penanten in het zogenaamde Zwarte Water zonder het ontwerp.
1 blad
Schaal: zonder schaal
Vervaardigd door: anoniem.

Y24 Project om de advenue naar de penanten in het Swartewater tussen de steden Zwol en Hasselt te fortificeren, de inondatie gesteld zijnde.
zonder jaartal 1 blad
Schaal: $\pm 1:1.850$
Vervaardigd door: anoniem.

Y25.1-Y25.94

Verdediging van de boven IJssel, ontwerptekeningen behorende tot een ontwerp tot/
18.. bladen
Vervaardigd door: maj. ing. Van den Kerkhoff .

Y25.1 Schetstekening van de rechter oever van de IJssel tussen de Rijn en de stad Doesburg waarop is aangetoond de uitgestrektheid van de inondatie van Geldersoort tot in de nabijheid van Doesburg., 1 blad
Schaal: 1:50.000

Y25.2 Ontwerptekening van een kanaal vanaf het zogenaamde Hol-Mozes tot aan het begin van het oostelijk uiteinde der Oude Waal. zonder jaartal, 1 blad
Schaal: 1:2.000
Vervaardigd door: anoniem.

Y25.3 Doorsnede behorende bij 2. zonder jaartal, 1 blad
Schaal: 1:200
Vervaardigd door: anoniem.

Y25.4 Plan van de te onteigende gronden benodigd tot het maken van bovenvermeld kanaal. zonder jaartal, 1 blad
Schaal: 1:2.000
Vervaardigd door: anoniem.

Y25.5 Plan van gedane peilingen in de mond van de Oude Waal, en ontwerp voor de uitdieping. zonder jaartal, 1 blad

- Schaal: 1:200
Vervaardigd door: anoniem.
- Y25.6** Plan van een kanaal ter vereniging van de Oude Waal, met de Oude Rijn. zonder jaartal, 1 blad
Schaal: zonder schaal
Vervaardigd door: anoniem.
- Y25.7** Doorsnede behorende bij 6. zonder jaartal, 1 blad
Schaal: zonder schaal
Vervaardigd door: anoniem.
- Y25.8** Tekening van een duiker door het voornoemd kanaal. zonder jaartal, 1 blad
Schaal: 1:100
Vervaardigd door: anoniem.
- Y25.9** Verlegging van de Heuvenlekkersche straat en van de Herwenschen watergang. zonder jaartal, 1 blad
Schaal: 1:500, 1:200 en 1:50
Vervaardigd door: anoniem.
- Y25.10** Plan van onteigening voor de aanleg van een kanaal ter vereniging van de Oude Waal met de Oude Rijn, en voor de beide daarachter liggende redouten. zonder jaartal, 1 blad
Schaal: 1:2.000
Vervaardigd door: anoniem.
- Y25.11-Y25.12** Waterkering met schotbalken in de linker of oostelijke arm van de Oude Rijn. zonder jaartal
2 bladen
Schaal: 1:100
Vervaardigd door: anoniem.
- Y25.11** blad 1.
- Y25.12** blad 2.
- Y25.13** Waterkering met schotbalken in de rechter of westelijke arm van de Oude Rijn. zonder jaartal, 1 blad
Schaal: 1:100
Vervaardigd door: anoniem.
- Y25.14-Y25.18** Situatietekening van een inondatiekanaal op de buitendijkse gronden vanaf de Oude Rijn naar Geldersoord, met waterkeringen in de linker en rechter arm van de Oude Rijn, met daarop betrekkelijke doorsneden. zonder jaartal
5 bladen
Schaal: 1:2.000 en 1:200
Vervaardigd door: anoniem.
- Y25.14** blad 1.

- Y25.15** blad 2.
- Y25.16** blad 3.
- Y25.17** Doorsneden.
- Y25.18** Doorsneden.
- Y25.19** Duikers onder de dwars- op kopdijk, naast de rechter arm van de Oude Rijn, aangeduid op 14. zonder jaartal, 1 blad
Schaal: zonder schaal
Vervaardigd door: anoniem.
- Y25.20** Inondatiesluis te Geldeort. zonder jaartal, 1 blad
Schaal: 1:100, 1:20
Vervaardigd door: anoniem.
- Y25.21** Verbinding van de buitendijk van het inondatiekanaal op de buitengronden, met enig werk dat verondersteld wordt op die gronden nabij Geldersort te liggen. zonder jaartal, 1 blad
Schaal: 1:100
Vervaardigd door: anoniem.
- Y25.22** Plan voor de onteigening van een kanaal op de buitengronden van de Oude Rijn naar Geldersort aangeduid op tekening 14. zonder jaartal, 1 blad
Schaal: 1:2.000
Vervaardigd door: anoniem.
- Y25.23** Kadastrale kaart van een gedeelte van de gemeenten Herwen en Aerdt. zonder jaartal, 1 blad
Schaal: 1:2.000
Vervaardigd door: anoniem.
- Y25.24** Schetsplan van de bomvrije toren te plaatsen in de twee redouten binnendijks achter het kanaal van Herwen. zonder jaartal, 1 blad
Schaal: 1:100
Vervaardigd door: anoniem.
- Y25.25** Schetsplan van een poterne der redoute naast de Herwensche dijk. zonder jaartal, ? blad
Schaal: 1:100
Niet raadpleegbaar
Vervaardigd door: anoniem.
- Y25.26** Niet nader gedefinieerd.
- Y25.27** Niet nader gedefinieerd.
- Y25.28** Niet nader gedefinieerd.
- Y25.29** Niet nader gedefinieerd.
- Y25.30** Niet nader gedefinieerd.
- Y25.31** Niet nader gedefinieerd.
- Y25.32** Niet nader gedefinieerd.
- Y25.33** Niet nader gedefinieerd.

Y25.34	Niet nader gedefinieerd.
Y25.35	Niet nader gedefinieerd.
Y25.36	Niet nader gedefinieerd.
Y25.37	Niet nader gedefinieerd.
Y25.38	Niet nader gedefinieerd.
Y25.39	Niet nader gedefinieerd.
Y25.40	Niet nader gedefinieerd.
Y25.41	Niet nader gedefinieerd.
Y25.42	Niet nader gedefinieerd.
Y25.43	Niet nader gedefinieerd.
Y25.44	Niet nader gedefinieerd.
Y25.45	Niet nader gedefinieerd.
Y25.46	Niet nader gedefinieerd.
Y25.47	Niet nader gedefinieerd.
Y25.48	Niet nader gedefinieerd.
Y25.49	Niet nader gedefinieerd.
Y25.50	Niet nader gedefinieerd.
Y25.87	Niet nader gedefinieerd.
Y25.88	Niet nader gedefinieerd.
Y25.89	Niet nader gedefinieerd.
Y25.90	Niet nader gedefinieerd.
Y25.91	Niet nader gedefinieerd.
Y25.92	Niet nader gedefinieerd.
Y25.93	Niet nader gedefinieerd.
Y25.94	Niet nader gedefinieerd.

- Y26** Kaart van de nieuwe mond van de rivier de IJssel.
1796 1 blad
Schaal: 1:10.080
Vervaardigd door: M. Beijerinck .
- Y27** Kaart van de rivier de IJssel en de Volenwaard, tot aanduiding van een ontwerp tot doorsnijding van die waard, ter verbetering van de loop van de IJssel.
zonder jaartal 1 blad
Schaal: zonder schaal
Vervaardigd door: anoniem.
- Y28** Plan van de nieuwe inlaags- en oplaagsdijk beide in 1754 aangelegd tegen de rivier de IJssel.
zonder jaartal 1 blad
Schaal: zonder schaal

Vervaardigd door: anoniem.

2.220 IJZENDIJKE.

- Y22** Kaart van de polders rond de stad IJzendijke.
zonder jaartal [1736-1740] 1 blad
Schaal: zonder schaal
Vervaardigd door: Jacob Keijzer .

2.221 'T ZAND DAARBUITEN / STANDDAARBUITEN.

- Z20** Kaart van de gehele jurisdictie van/gelegen in de ...
1737 1 blad
Schaal: zonder schaal
Vervaardigd door: A. van Enden .

2.222 ZEELAND.

- Z1** Kaart van Zeeland voorgesteld in 1540.
1727 1 blad
Schaal: zonder schaal
Vervaardigd door: Jac. Horenbout , 1540, J. Elants , 1651, H. Schroots , 1663, ing. A. Meijboom , 1727.

- Z2** Kaart van het zogenaamde departemen Zeeland tot aanduiding der
scheidingen van de departementen en kwartieren en van de
voornaamste stede, dorpen, rivieren, kanalen, enz. 1 blad
1807
Schaal: ±1:38.400
Vervaardigd door: ing. J.B. de Bouge .

- Kaart als Z2 verkleind. 1 blad
1807
Schaal: 1:115.200
Vervaardigd door: J.B. de Bouge .
Ontbreekt.

- Z3** Kaart van een gedeelte van de provincie Zeeland met aanduiding van
ontwerpen tot verdediging van de eilanden en bijliggende vaarwaters in
1816. 1 blad
1816
Schaal: 1:72.000
Vervaardigd door: anoniem.

- Z4** Kaart van de polders tussen Philippine, Neuzen, Walsoorde, Sas van Gent en Axel in het 5e district van Zeeland.
zonder jaartal 1 blad
Schaal: zonder schaal
Vervaardigd door: Jacob Keijser .
- Z12** Kaart van de provincie Zeeland.
zonder jaartal 1 blad
Schaal: 1:115.200
Vervaardigd door: anoniem.
- Z14I-Z14I.9** Atlas der provincie Zeeland bestaande uit een verzameling.
1753
Schaal: zonder schaal
Vervaardigd door: D.W.C. Hattinga en Anth. Hattinga .
Register van de Kaarten in de vier Deelen der Atlas van de Provintie van Zeeland:
- I. Het Eyland Walcheren.
 - II. De Eylanden Schouwen en Duyveland, benevens Noordbeveland en Wolphaartsdyk.
 - III. Zuydbeveland, en Tholen Eyland.
 - IV. De resterende Kaarten van Tholen Eyland, benevens Sommelsdyk en Over-Flakkee.
- Z14I-Z14I.9** Deel I
- Z14I.1a-Z14I.1b**
Generalen Tijtelprent met de Verklaringe.
Z14I.1a blad.
Z14I.1b blad.
- Z14I.2a-Z14I.2b**
Tijtelblad, en Generalen inhoudt der Plans, en Kaarten.
Z14I.2a blad.
Z14I.2b blad.
- Z14I.3** Zeeland zoo als gelegen was in den Jare 600.
Z14I.4 Vlaanderen, en Zeeland ten tijde van G. van Dampier. Ao. 1274.
Z14I.5 Kaarte van de Pronvintie Zeeland met alle derselver stroomen op ordere van sijn D. Hoogheit den Heere Prince van Orange meetkundig opgenomen door de Ingenieurs

- D.W.C. en Ant. Hattinga, en voltrokken Ao. 1753. Seer accuraat op een atlasvel.
- Z14I.6** Walcheren met de Hoeken door C. Bernard Ao. 1641. Bovenstuk.
- Z14I.7** Walcheren met de Hoeken door C. Bernard Ao. 1641. Onderstuk.
- Z14I.8** Walcheren door de Ingenieurs D.W.C. en Anth. Hattinga Ao. 1751. Kleijn bestek.
- Z14I.10-Z14I.9**
Groote Kaart van Walcheren door de selve in 9 Bladeren als volgt.
- Z14I.9** 1° Domburg met de bijgelegen landen, en de Inscriptie deeser Kaarte.
- Z14I.10** 2° Oostcappel, Serooskerke, de Polder met de bijgelegen Lusthoven.
- Z14I.11** 3° Veere met desselfs Situatie, en de Hoofden in het Veerse Gadt.
- Z14I.12** 4° Westcappel, den Westcappelsen Dijk, Aegthekerke, Zoutelande, etc.
- Z14I.13** 5° Middelburg met het grootste gedeelte van desselfs District.
- Z14I.14** 6° Arnemuiden met de Haven, Nieuwerkerke, Cleverskerke, etc.
- Z14I.15** 7° Biggenkerke, en de Grootheden der Landen in Walcheren.
- Z14I.16** 8° Vlissingen, en het grootste gedeelte van desselfs District.
- Z14I.17** 9° Ritthem, Rammekens, Welsingen, het Nieuwland, etc.
- Z14I.18** Plan, of Platte Grondteekeninge der Stadt Middelburg.
- Z14I.19** Plan, of Platte Grondteekeninge der Stadt Vlissingen.
- Z14I.20** Plan van het Zas der Docke tot Vlissingen geteekent. Ao. 1746, waarna in de volgende Jaren 't gemelde Zas opgebouwt is.

- Z14I.21** Twee Profilen van het voornoemde Zas, overlans en dwars.
- Z14I.22** Plan, of Platte Grondteekeninge der Stadt Veere.
- Z14I.23** Kaarte der Stadt Domburg. Vijftien Kaarten van Heerlijkheden in Walcheren met de Grootte, en namen der Blokken, Schotbaar, Leen, Vroon etc. volgens de Omlopers, Steenvolle, Steenschietens zoo als van ouds etc.
- Z14I.24** Sandijk, en Gapinge.
- Z14I.25** Oude Lieve Vrouwe Polder.
- Z14I.26** Schellach, en Poppekinderen Dorp.
- Z14I.27** Welsingen, Ritthem, en Nieuwerve.
- Z14I.28** Den Haijman, en Mortier.
- Z14I.29** Ooster, en Westersousburg.
- Z14I.30** Koudekerke.
- Z14I.31** Sint Jans Kerke, en Boudewijnskerke.
- Z14I.32** Poppekerke, en Meliskerke.
- Z14I.33** Domburg buijten, en Aegthekerke.
- Z14I.34** Heerlijkheit Oostcapelle.
- Z14I.35** Marijkerke, en Grijskerke.
- Z14I.36** Popkensburg gesegt St. Laurens, en Bottingen.
- Z14I.37** Ambagt van Popkensburg, en Buttingen.
- Z14I.38** Ambagt, of Heerlijkheit van Serooskerke.
- Z14I.39** Oude Slaake bij Arnemuiden.
- Z14I.40** Welsingen, of Canaal van Rammekens tot de lange haven van de Stadt Middelburg.
- Z14I.41** Arnemuidense Gadt van de lange Haven van Middelburg tot het Sloe door D.W.C. Hattinga. Ao. 1751. Eerste Stuk.
- Z14I.42** Arnemuidense Gadt van de lange Haven van Middelburg tot het Sloe door D.W.C. Hattinga. Ao. 1751. Tweede Stuk.
- Z14I.43** Arnemuidense Gadt van de lange Haven van Middelburg tot het Sloe door D.W.C. Hattinga. Ao. 1751. Derde Stuk.
- Z14I.44** Heerlijkheit Nieuwerkerke, en omleggende Landt.
- Z14I.45** Middelburgsen Polder met Cavels door D°.

- Wichmans Ao. 1750.
- Z14I.46** De Polder St. Joostland met Cavels.
- Z14I.47** De Polder Campens Nieuwland, benevens het Sint Joostlands Poldertie met Cavels.
- Z14I.48** Nieuw Sint Joostlands Polder met Cavels.
- Z14I.49** Nieuwerkerken Polder met Cavels.
- Z14I** Originele portefeuille voor de kaarten van deel I
- Z14II-Z14II.9**
Deel II
- Z14II.1a-Z14II.1b**
Tijtelblad, en inhoud der Kaarten en Plans van het Tweede Deel.
- Z14II.1a** blad.
- Z14II.1b** blad.
- Z14II.2** Schouwen, en Duijveland door D.W.C. en Anth. Hattinga 1752. 1ste Stuk.
- Z14II.3** Schouwen, en Duijveland door D.W.C. en Anth. Hattinga 1752. 2de Stuk.
- Z14II.4** Kaarte van het Poort-Ambagt van de Stadt Zierikzee.
- Z14II.5** Kaarte van het Zuiddervierendeel van Schouwen.
- Z14II.6** Kaarte van het Oostervierendeel van Schouwen.
- Z14II.7** Plan of Platte Grondteekeninge der Stadt Zierikzee.
- Z14II.8** Bommenée Polder met Cavels.
- Z14II.9** Kijkuijtpolder met Cavels.
- Z14II.10** Borrenbroodt Polder.
- Z14II.11** Vernieuwde Kaart der Kijkuijt Polder.
- Z14II.12** Nieuw Bommeneda Polder met Cavels.
- Z14II.13** Beloijs Polder met Cavels.
- Z14II.14** Nieuw Nataars Polder met Cavels.
- Z14II.15** Gouwe-Veer Polder met Cavels.
- Z14II.16** Gouwe-Veer, en Zuiddernieuwland Polders met Cavels.
- Z14II.17** Goijkens Nieuwland, St. Joost, en St. Jacobs, en Verbrandemans Polders met Cavels.
- Z14II.18** Bettewaarde, Sas, en Altekleijn Polders met de

- Cavels.
- Z14II.19** Sonneschijn, en Hardemée Polders met Cavels: nu verdronken.
- Z14II.20** Sonneschijn, en Hardemée 1671, en Corenland met Cavels: nu verdronken.
- Z14II.21** Noordbeveland, en Wolphaartsdijk door D.W.C. en Anth. Hattinga 1751.
- Z14II.22** Oud Noordbeveland met Cavels.
- Z14II.23** Oud Noordbeveland Polder met Cavels. Eerste Stuk.
- Z14II.24** Oud Noordbeveland Polder met Cavels. Tweede Stuk.
- Z14II.25** Nieuw Noordbeveland Polder met Cavels. Eerste Stuk.
- Z14II.26** Nieuw Noordbeveland Polder met Cavels. Tweede Stuk.
- Z14II.27** 's Gravenhoeksken Polder met Cavels: nu verdronken.
- Z14II.28** Oude Leek, of Westorisandt, en Vliete Polders met Cavels.
- Z14II.29** Wissenkerke Polder met Cavels.
- Z14II.30** Toren Polder met Cavels.
- Z14II.31** Nieuw Wissenkerke, en oud Lampen Polder met Cavels.
- Z14II.32** Rit, Maria, en Campensnieuwland Polders met Cavels.
- Z14II.33** Anna Friso Polder met Cavels.
- Z14II.34** Heer Jans Polder met Cavels.
- Z14II.35** Geersdijk Polder met Cavels.
- Z14II.36** Oudt Cortgeen, West, Cats, Adriaans, en Nieuwe Polder met Cavels.
- Z14II.37** Frederikus Polder met Cavels.
- Z14II.38** Nieuwen Catspolder met Cavels.
- Z14II.39** Anna, en Oostpolders met Cavels.
- Z14II.40** Wolphaartsdijk met negen Polders en Cavels. Eerste Stuk.
- Z14II.41** Wolphaartsdijk met negen Polders en Cavels. Tweede Stuk.
- Z14II.42** Westkerken Polder met Cavels.
- Z14II.43** Nieuw Sabbinge Polder met Cavels.
- Z14II.44** De Heeren Polder met Cavels.

- Z14II.45** Het Eijland en Polder Oostbeveland, bijgenaamt de Slurf met Cavels.
- Z14II** Originele portefeuille voor de kaarten van deel II

Z14III-Z14III.9

Deel III

Z14III.1a-Z14III.1b

Tijtelblad en inhoud der Kaarten en Plans van het Derde Deel.

Z14III.1a blad.**Z14III.1b** blad.

- Z14III.2** Kaarte van Zijdbeveland door Aerlebout Ao. 1632.
Ontbreekt
Ontbreekt
- Z14III.3** Westelijk gedeelte van Zijdbeveland door W.T. Hattinga Ao. 1748.
- Z14III.4** Oostelijk gedeelte van Zijdbeveland door W.T. Hattinga Ao. 1748.
- Z14III.5** Rillandse, en Batse Schorren door D.W.C. Hattinga Ao. 1748.
- Z14III.6** Plan, of Platte Grondteekeninge der Stadt Goes.
- Z14III.7** Baronnie van Borssele met de Cavels.
- Z14III.8** De Goese Haven, en Redres van het Diep.
- Z14III.9** Landen, Schorren, Stroomen etc bij het Goese Diep.
- Z14III.10** Oostpolder, en Bieselingsenham met Cavels.
- Z14III.11** Wolphaarts Polder, en Tolseijnde met Cavels, beide geinundeert.
- Z14III.12** 's Heer Arentskerke, Heijntiessand, en Ovesand met de Scheidingen.
- Z14III.13** Westcraijert Polder met Cavels. Eeerste Stuk.
- Z14III.14** Westcraijert Polder met Cavels. Tweede Stuk.
- Z14III.15** Nieuwen Westcraijert Polder met Cavels. Eerste Stuk.
- Z14III.16** Nieuwen Westcraijert Polder met Cavels. Tweede Stuk.
- Z14III.17** Noordcraijert Polder met Cavels.
- Z14III.18** Zuidcraijert Polder met Cavels.

- Z14III.19** Nieuwen Craijert Polder met Cavels. Eerste Stuk.
- Z14III.20** Nieuwen Craijert Polder met Cavels. Tweede Stuk.
- Z14III.21** Nieuwen Craijert Polder met Cavels. Derde Stuk.
- Z14III.22** Maare, en Valkenisse Polder met Cavels.
- Z14III.23** Oostpolder van Crabbendijke, met cavels.
- Z14III.24** Nieuwlande Polder met cavels.
- Z14III.25** Tolseijnde Polder met cavels.
- Z14III.26** Inkelenoort, en Woensdregt Polder met cavels. Boven stuk.
- Z14III.27** Inkelenoort, en Woensdregt Polder met cavels. Onder stuk.
- Z14III.28** Het Eyland Tholen door W.T. Hattinga Ao. 1743 en 1744.
- Z14III.29** Plan of Platte Grondteekeninge der Stadt Tholen door W.T. Hattinga, 1744.
- Z14III.30** Plan der Stadt en Casteel van St. Maartensdijk.
- Z14III.31** Oude situatie van, Bergen, Tholen, Reijmerswaal etc.
- Z14III.32** De Heerlijkheit Poortvliet met de Hoeken verdeelt in 12 Ruijten.
- Z14III.33-Z14III.44** Groote Kaart van Poortvliet in 12 Bladeren als volgt met cavels.
- Z14III.33** 1°. Jacob Ravenshoek, Klaaskopshoek etc. met cavels.
- Z14III.34** 2°. Het Zuijdtelijnde van Jeddenhoek, Engelaarsdijk etc. met cavels.
- Z14III.35** 3° Het Land van Aerschot, Noormanshoek etc. met cavels.
- Z14III.36** 4°. De Polder van Smaalsie, en het Malland etc. met cavels.
- Z14III.37** 5°. De Polder van Nieuw Strijen etc. met cavels.
- Z14III.38** 6°. Poortvliet, en omleggende Landen met cavels.
- Z14III.39** 7°. Stadshoek, Aarsenshoek,

- Z14III.40** Burgermeehoek met cavels.
8°. Den Polder van Baarsdijk etc. met cavels.
- Z14III.41** 9°. Dankertwitsenhoek, Hoek voor Snabbe etc. met cavels.
- Z14III.42** 10°. Hancobenhoek, benevens de inscriptie tot de gansche Kaart.
- Z14III.43** 11°. De Polder voor Guweele, en de Grootheit der Landen.
- Z14III.44** 12°. Priestermeer, en Bartelmeet Polders: alles met cavels.
- Z14III** Originele portefeuille voor de kaarten van deel III
- Z14IV-Z14IV.9**
Deel IV
- Z14IV.1a-Z14IV.1b**
Tijtelblad, en inhoud der Kaarten, en Plans van het Vierde Deel.
- Z14IV.1a** blad.
- Z14IV.1b** blad.
- Z14IV.2** Kaart van Scherpenisse, en Weskerke met de Hoeken verkleijnt.
- Z14IV.10-Z14IV.9**
Groote Kaart van Scherpenisse, en Westkerke in 9 stukken.
- Z14IV.3** N.1 Steelands Polder.
- Z14IV.4** N.2 Schoudée, Oost, en Westhoeken met de cavels.
- Z14IV.5** N.3 Den Tijtel, en Inscriptie tot deese groote Kaart.
- Z14IV.6** N.4 Papenhoek, Claas Huijgen, en kleijnen Hoek etc. met cavels.
- Z14IV.7** N.5 Westkerke, en bijgelegen Landen met cavels.
- Z14IV.8** N.6 Jan Lems, Peeren, Noord, Mattheushoek met cavels.
- Z14IV.9** N.7 Den souten Polder etc. met cavels.
- Z14IV.10** N.8 Scherpenisse, en bijgelegen

- Landen met cavels.
- Z14IV.11** N.9 Den Geertruij Polder met cavels.
- Z14IV.12** Margarieta Polder met cavels.
- Z14IV.13** Nieuwen Polder anex Stavenisse met cavels.
- Z14IV.14** Kaarte der Gorsen van Vrijberghe doorgebroken Ao. 1511.
- Z14IV.15** Den Ouden Tragel bij Philipland.
- Z14IV.16** Philipland, en concept Tragel door W.T. Hattinga.
- Z14IV.17** Nieuw Vrijberghe Polder met cavels.
- Z14IV.18** Philipland Polder met cavels.
- Z14IV.19** Nieuw Vosmair met desselfs Polders, en cavels.
- Z14IV.20** Kaarte der Rivier den Eendragt, en Landen tussen Tholen en Steenberghe door D.W.C. Hattinga in den Jare 1747.
- Z14IV.21** Het Eijland Over-Flakkee door D.W.C. en Anth. Hattinga Ao. 1753.
- Z14IV.22** Het Eijland Goedereede door D.W.C. en Ant. Hattinga Ao. 1753. Sluijt naast 't voorgaande.
- Z14IV.23** Kaarte van de Heerlijkheit Sommelsdijk.
- Z14IV.24** Kaarte van de Heerlijkheit Middelharnis. Verkleijnt met de Hoeken.
- Z14IV.25-Z14IV.33**
Groote Kaart van Middelharnis met cavels in 9 Bladeren als volgt.
- Z14IV.25** 1°. Het Dorp en Hooge Heerlijkheit Middelharnis.
- Z14IV.26** 2°. De groote Gorsingen van Middelharnis.
- Z14IV.27** 3°. De Inscriptie tot deese groote Kaart, Schaal, en Compas.
- Z14IV.28** 4°. De sesde, benevens nog eenige andere Blokken met cavels.
- Z14IV.29** 5°. De agste benevens nog eenige andere Blokken met cavels.
- Z14IV.30** 6°. Het Dorp Stadt met den

- omtrek der Oude en Nieuwe Stads Polder.
- Z14IV.31** 7°. Het Veertiende benevens nog andere Blokken van Middelharnis.
- Z14IV.32** 8°. Den Ouden Oostmoer Polder.
- Z14IV.33** 9°. Den Nieuwen oostmoer Polder, en omtrek der Lieve Vrouwe Polder.
- Z14IV.34** Kaarte der Polders, en Heerlijkheit Stadt. Eerste stuk.
- Z14IV.35** Kaarte der Polders, en Heerlijkheit Stadt. Tweede stuk.
- Z14IV.36** Kaarte van St. Adolfsland, of de Plaat, Bommel etc.' Verkleijnt.
- Z14IV.37-Z14IV.42**
Groote kaart van St. Adolfsland met cavels in 6 Bladeren als volgt.
- Z14IV.37** 1°. Het Dorp de Oude Tonge, Madelena Polder etc.
- Z14IV.38** 2°. De Tille, Uijtslag, en Molen Polder, benevens het Dorp Bommel.
- Z14IV.39** 3°. De Krammer, Galanthée, en andere Polders.
- Z14IV.40** 4°. De Polder van, den Bommel, en gedeelte van het Oudeland.
- Z14IV.41** 5°. De Inscriptie, en den Eersten Blok bij Ooltgens Plaat in groot bestek.
- Z14IV.42** 6°. Het Dorp Ooltgens Plaat, De Weij, en Altekleijn Polder etc.
- Z14IV.43** Kaarte van den Dideriks, en Nieuwen Craijers Polder met cavels.
- Z14IV.44** Kaarte van de Flakkee Plaat, en Gorsingen voor Middelharnis.
- Z14IV** Originele portefeuille voor de kaarten van deel IV

1568
Schaal: $\pm 1:58.000$
Vervaardigd door: Lioon Ruth .

1 blad

2.223 ZEGWAARD.

Z5 Atlas portatif de la commune de Zegwaard en 20 feuilles.
1812
Schaal: 1:5.000
Vervaardigd door: ing. Barberi en De Groot .

20 bladen

2.224 ZEIST.

Z11 Kaart van de heidevlakte bij Soest en Zeist.
1838
Schaal: 1:5.000
Vervaardigd door: anoniem.

1 blad

--- Plan van 's rijks militaire grond gelegen in de gemeente, uitmakende een gedeelte van het kampveld van die naam.
1851
Schaal: 1:2.000
Vervaardigd door: luit.kol.ing. Van Rappard , luit.ing. De Bordes .
Ontbreekt.

2 bladen

Z19 Plan van 's rijks militaire grond gelegen in de gemeenten Zeist en Soest uitmakende de legerplaats.
1860
Schaal: 1:5000
Ontbreekt
Vervaardigd door: luit.kol.ing. J. van der Meij en kapt.ing. H.L. de Wijs .
A. de beschrijving.
C-D. Processen-verbaal.

bladen

Z22 Tekening van de heidevelden bij Zeist.
zonder jaartal
Schaal: zonder schaal
Vervaardigd door: anoniem.

1 blad

2.225 ZESTIENHOVEN EN OUDENDIJK.

Z6 Kaart van de voorgenomen droogmaking der polders van Zestienhoven en Oudendijk bij Overschie.
1774, 1778

1 blad

Schaal: 1:8.420

Vervaardigd door: D. Smits , 1774 en Hubert van Straelen , 1778.

Z6a

Kaart van de voorgenomen droogmaking der polders van Zestienhoven en Oudendijk bij Overschie.

zonder jaartal

1 blad

Schaal: zonder schaal

Vervaardigd door: anoniem.

2.226 ZUIDGEEST EN WOENSDRECHT.

Z21

Kaart van de heerlijkheden Zuidgeest en Woensdrecht.
1741, 1746

1 blad

Schaal: zonder schaal

Vervaardigd door: P.J. Adan , 1741, kopie door Hattinga , 1746.

2.227 ZUIDPLAS EN SCHIELAND.

Z18-Z18

Algemene kaart van de Zuidplas en Schieland, en situatietekening der Maasboezems voor de droogmaking van de Zuidplas.

zonder jaartal

2 blad

Schaal: 1:20.000

Vervaardigd door: J.W. Bake .

Z18 Algemene kaart ...

Z18 Situatietekening ...

2.228 ZUTPHEN / GRAAFSCHAP ZUTPHEN.

Kaart van het voormalig Graafschap Zutphen gevolgd naar de door de landmeter Mellink geformeerde kaart voor de vegen, en daarop gebracht de waterpassing door gemeld kwartier, gedaan ingevolge besluit van de gouverneur van Gelderland.

1818-1820

1 blad

Schaal: zonder schaal

Vervaardigd door: kapt.ing. Westenberg .

Ontbreekt.

Z23

Kaart bevallende de gemeente stad, vesting en buitenposten van Zutphen alsmede de omliggende gemeenten ...

zonder jaartal

1 blad

Schaal: 1:25.000

Vervaardigd door: 1e luit.ing. Van Hooff .

2.229 ZWALUWE.

- Z7** Kaart van de Hoge en Lage Zwaluw en van de aangrenzende polders.
1762 1 blad
Schaal: ±1:11.200
Vervaardigd door: F. Douglas .

- Z8** Kaart van de Hoge en Lage Zwaluw en van de aangrenzende polders.
zonder jaartal 1 blad
Schaal: zonder schaal
Vervaardigd door: anoniem.

2.230 ZWARTE WATER.

- Z9** Kaart van het Zwarte-Water en van het terrein gelegen op de beide oevers, tussen de rivier de Vecht en Hasselt, met een tekening der penanten in het ...
1755 2 bladen
Schaal: 1:5.040 en 1:208
Vervaardigd door: Samuel Stapff.

- Z9.1** Kaart van het Zwarte-Water en van het terrein gelegen op de beide oevers, tussen de rivier de Vecht en Hasselt, 1755
Schaal: 1:5.040

- Z9.2** Tekening der penanten, 1755
Schaal: 1:208

2.231 ZWIETEN.

- Z17** Kaart van de Vrije heerlijkheid Slot, en riddermatige hofstad Zwieten.
17.. 1 blad
Schaal: 1:2.160
Vervaardigd door: anoniem.

2.232 ZWOLLE.

- Z10.1-Z10.9** Kaart van enig terrein nabij Zwolle vanaf het nieuwe werk, langs de wetering tot aan de Hoevenbrug, en verder voorbij de Lentermolen, tot aan de rivier de Vecht, vandaar langs ...
1778 17 bladen
Schaal: 1:14:400. en 1:3.600
Vervaardigd door: Du Moulin .
- Z10.1** blad 1.
Z10.2 blad 2.

Z10.3	blad 3.
Z10.4	blad 4.
Z10.5	blad 5.
Z10.6	blad 6.
Z10.7	blad 7.
Z10.8	blad 8.
Z10.9	blad 9.
Z10.10	blad 10.
Z10.11	blad 11.
Z10.12	blad 12.
Z10.13	blad 13.
Z10.14	blad 14.
Z10.15	blad 15.
Z10.16	blad 16.
Z10.17	blad 17.